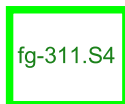



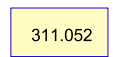
**REGIONE UMBRIA**  
 DIREZIONE AMBIENTE, TERRITORIO E INFRASTRUTTURE  
 SERVIZIO INFORMATICO/INFORMATIVO: geografico, ambientale e territoriale


**Inquadramento**  
 Data Base topografico multiscala  
 ( 1:25.000,1:10.000,1:5.000;1:2.000)

Legenda:

 fg-311.S4  
 Cartografia Numerica a scala 1:25.000  
 sul campo cartografico delle Sezioni :  
 311.010- 020- 050- 060 eseguita

 311.nnn  
 C.T.R.N. scala 1:10.000 disponibile

 311.052  
 C.T.R.N scala 1:5.000 disponibile

 fg. 1  
 C.T.R.N. a scala 1:2.000 sul campo  
 cartografico dell'Elemento 311.052

 311  
 Inquadramento ED50 scala 1:50.000