

Cod. DX03290044

REGIONE DELL'UMBRIA  
 Dir. Pol. Territ. Ambiente e Infrastr.

007091/5 30 GIU. 2003

Cat. 2 Cl. 1 Fase. 15

REGIONE DELL'UMBRIA  
 DIREZIONE POLITICHE TERRITORIALI AMBIENTE E INFRASTRUTTURE

Assessore \_\_\_\_\_ Direttore \_\_\_\_\_

SERV. 9 U. T. \_\_\_\_\_

DATA arrivo 30 GIU. 2003 Sezione 9

IZIONE INDIVIDUALE

VISTO del Dirigente

Modulo M/3

# REGIONE DELL'UMBRIA

OGGETTO: NORME DI INDIRIZZO PER REGOLAMENTAZIONE DELLA DISTRIBUZIONE DI CARTOGRAFIA REGIONALE E INTEGRAZIONE AL PREZIARIO REGIONALE.

## DELIBERAZIONE DELLA GIUNTA REGIONALE

18/06/2003 n. 843

LORENZETTI MARIA RITA	Presidente
MONELLI DANILO	Vice Presidente
BOCCI GIANPIERO	Assessore
DI BARTOLO FEDERICO	Assessore
GIROLAMINI ADA	Assessore
GROSSI GAIA	Assessore
MADDOLI GIANFRANCO	Assessore
RIOMMI VINCENZO	Assessore
ROSI MAURIZIO	Assessore

presenti	assenti
	X
X	
X	
X	
X	
X	
X	
X	
X	


Presidente : MONELLI DANILO  
 Relatore : DI BARTOLO FEDERICO  
 Direttore: TORTOIOLI LUCIANO  
 Segretario Verbalizzante : MANUALI PAOLA

**ATTO AMMINISTRATIVO  
 ESECUTIVO il 23 GIU. 2003**

IL DIRIGENTE

REGIONE UMBRIA  
 Archivio Centrale  
 23 GIU. 2003  
 L'ORDINATORE D'ARCH.

## LA GIUNTA REGIONALE



Visto il documento istruttorio concernente l'argomento in oggetto e la conseguente proposta del Direttore alle Politiche Territoriali Ambiente e Infrastrutture;

**Premesso che:**

- o Con deliberazione della giunta regionale n. 872 del 16 febbraio 1995, pubblicata nel Bollettino Ufficiale della Regione Umbria n. 15 del 29 marzo 1995, è stato approvato il "Disciplinare per la cessione di materiale aerofotografico e cartografico", che stabilisce le modalità di consultazione e distribuzione di materiale aerofotografico e cartografico, nonché i prezzi della cartografia regionale;
- o Con deliberazione della giunta regionale 5 marzo 1997, n. 1179 - pubblicata nel Bollettino Ufficiale - serie generale - n.°22 del 30.4.1997 - sono state apportate delle integrazioni al Disciplinare approvato con deliberazione della Giunta regionale n. 872/1995, riguardanti l'interscambio di informazioni territoriali tra Enti, la pubblicazione di elaborati realizzati con dati territoriali regionali e l'autorizzazione alla memorizzazione di cartografia regionale;
- con DGR n. 1696 del 4 dicembre 2002, pubblicata nel Bollettino Ufficiale - serie generale n.3 del 22 gennaio 2003, si è stabilito di regolamentare la distribuzione della nuova cartografia regionale nel frattempo prodotta e di aggiornare i prezzi praticati nella vendita attraverso una loro rivalutazione secondo l'indice ISTAT dei prezzi al consumo per le famiglie e gli impiegati dal 1 aprile 1995 al 31 dicembre 2001, approvando nuove tabelle con i prezzi espressi in Euro;

**Atteso che:**

- il Servizio Informativo Territoriale - Sezione Cartografia di Base ha successivamente prodotto e sta producendo nuove tipologie di cartografia regionale, quale la Carta Tecnica Regionale a scala 1:5000 e 1:10.000 Raster Georeferenziata, gli stati attuativi delle carte di base e delle riprese aerofotogrammetriche riproducibili tramite plottaggi, nonché cartografia a scala 1:25.000 derivata dalla carta tecnica;
- è necessario ripuntualizzare i prezzi di ogni singolo foglio della carta tecnica a scala 1:10.000 che presenta modalità produttive diverse all'interno del proprio campo cartografico;
- è necessario per le nuove produzioni definire sia i relativi prezzi nonchè le relative modalità distributive;

Vista la legge regionale 29 ottobre 1979, n.59 che titola "Formazione di Cartografia Regionale";

Visto l'art.36 della legge regionale 21 ottobre 1997, n.31;

Preso atto, ai sensi dell'art. 21 del Regolamento interno di questa Giunta:

- a) del parere di regolarità tecnico-amministrativa e della dichiarazione che l'atto non comporta impegno di spesa resi dal Dirigente del Servizio Informativo Territoriale, ai sensi dell'art. 21 c.3 e 4 del Regolamento interno;
- b) del parere di legittimità espresso dal Direttore;

Vista la legge regionale 22 aprile 1997, n. 15 e la normativa attuativa della stessa;

Visto il Regolamento interno di questa Giunta;

A voti unanimi, espressi nei modi di legge,

### DELIBERA

- 1) di fare proprio il documento istruttorio e la conseguente proposta del Direttore, corredati dai pareri di cui all'art. 21 del Regolamento interno della Giunta, che si allegano alla presente deliberazione, quale parte integrante e sostanziale, rinviando alle motivazioni in essi contenute;

- 2) di aggiornare e quindi di integrare il Disciplinare per la cessione di materiale aerofotografico e cartografico in vigore, dei nuovi prodotti cartografici realizzati dalla Regione Umbria, nonché di determinarne i relativi prezzi e modalità distributive;
- 3) di approvare le seguenti tabelle (Tab. C2 e Tab. D2):

**Tabella C2 – Carta Tecnica Regionale in Formato Raster georeferenziato**

N.	Descrizione	Formato	Prodotti	Prezzi in Euro		
				Imponibile	IVA 20%	Complessivo
1	Carta Tecnica Regionale Numerica a scala 1:5000	Raster georeferenziato in Gauss Boaga	File TIFF e File di orientamento TFW	9,50	1,90	11,40
2	Carta Tecnica Regionale numerica a scala 1:10.000	Raster georeferenziato in Gauss Boaga	File TIFF e File di orientamento TFW	13,75	2,75	16,50

*Nota: La densità dei files può essere scelta a 300 o a 600 dpi*


**Tabella D2 – Prodotti cartografici ottenuti mediante plottaggi su carta bianca**

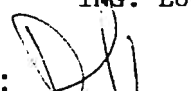
N.	Descrizione	Supporto e formato	Prezzo in Euro		
			Imponibile	IVA 20%	Totale
1	Repertorio della Carta Tecnica Regionale a scala 1:5000 e 1:10.000. Cartografia a colori dello Stato di attuazione	- Carta A0 (cm. 85 x 120)	8,50	1,70	10,20
		- Carta A2 (cm. 42 x 60)	5,00	1,00	6,00
		- Carta A3 (cm. 29 x 42)	3,00	0,60	3,60
2	Repertorio della Carta Tecnica Regionale a scala 1:5000 e 1:10.000. Cartografia a colori della suddivisione dei lotti	- Carta A0 (cm. 85 x 120)	8,50	1,70	10,20
		- Carta A2 (cm. 42 x 60)	5,00	1,00	6,00
		- Carta A3 (cm. 29 x 42)	3,00	0,60	3,60
3	Repertorio delle riprese aeree. Cartografia a colori dello stato di attuazione dei voli disponibili	- Carta A0 (cm. 85 x 120)	8,50	1,70	10,20
		- Carta A2 (cm. 42 x 60)	5,00	1,00	6,00
		- Carta A3 (cm. 29 x 42)	3,00	0,60	3,60






4	Carta topografica a scala 1:25.000 a colori di produzione regionale	cm. 70 x 50	15,00	3,00	18,00
---	---	-------------	-------	------	-------

- 4) di approvare i prezzi di ogni singolo foglio di Carta Tecnica Regionale a scala 1:10.000 in formato vettoriale come da allegato A) che forma parte integrante e sostanziale del presente Documento Istruttorio;
- 5) di definire le seguenti modalità di distribuzione della cartografia di cui alle tabelle C2 e D2 come segue:
- gli Enti locali, gli Uffici dello Stato, gli Enti pubblici o di diritto pubblico, gli Enti strumentali della Regione e le Università possono richiedere i prodotti cartografici elencati nella Tabella C2 e D2 a condizioni agevolate, pari al 50% del prezzo stabilito, indicando nella richiesta gli usi a cui sono destinati. Possono usufruire della predetta agevolazione anche gli studenti per usi di ricerca, purchè indicati nominativamente in specifica richiesta dell'Istituto scolastico di appartenenza, a firma del docente;
  - per tutti gli altri soggetti che non sono elencati al punto 1, si applica il prezzo intero;
  - per quanto attiene la distribuzione dei prodotti cartografici di cui alla Tabella C2, al momento del ritiro dei materiali presso lo sportello di distribuzione della cartografia dovrà essere sottoscritto apposito verbale di consegna in cui il richiedente dichiara:  
di essere a conoscenza che i supporti di CTR raster sono di proprietà pubblica della Regione e i dati numerici non possono essere ceduti in alcuna forma a terzi, come da modello di richiesta (Mod. Cart. 8) e da modello di verbale (Mod. Cart. 8/a) allegati al presente Documento istruttorio;
  - per quanto attiene la modalità di distribuzione della Carta Tecnica Regionale numerica in formato vettoriale a scala 1:10.000, di cui all'allegato A) si riconferma quanto stabilito dal Disciplinare in vigore.

IL DIRETTORE: ING. LUCIANO TORTOIOLI 

IL PRESIDENTE: 

IL RELATORE: 

IL SEGRETARIO VERBALIZZANTE:  

## DOCUMENTO ISTRUTTORIO

**Oggetto: Norme di indirizzo per la regolamentazione della distribuzione di cartografia regionale e integrazione al preziario regionale.**

**Premesso che:**


- Con deliberazione della giunta regionale n. 872 del 16 febbraio 1995, pubblicata nel Bollettino Ufficiale della Regione Umbria n. 15 del 29 marzo 1995, è stato approvato il *"Disciplinare per la cessione di materiale aerofotografico e cartografico"*; che stabilisce le modalità di consultazione e distribuzione di materiale aerofotografico e cartografico, nonché i prezzi della cartografia regionale;
- Con deliberazione della giunta regionale 5 marzo 1997, n. 1179 - pubblicata nel Bollettino Ufficiale - serie generale - n.°22 del 30.4.1997 - sono state apportate delle integrazioni al Disciplinare approvato con deliberazione della Giunta regionale n. 872/1995, riguardanti l'interscambio di informazioni territoriali tra Enti, la pubblicazione di elaborati realizzati con dati territoriali regionali e l'autorizzazione alla memorizzazione di cartografia regionale;
- con DGR n. 1696 del 4 dicembre 2002, pubblicata nel Bollettino Ufficiale - serie generale n.3 del 22 gennaio 2003, si è stabilito di regolamentare la distribuzione della nuova cartografia regionale nel frattempo prodotta e di aggiornare i prezzi praticati nella vendita attraverso una loro rivalutazione secondo l'indice ISTAT dei prezzi al consumo per le famiglie e gli impiegati dal 1 aprile 1995 al 31 dicembre 2001, approvando nuove tabelle con i prezzi espressi in Euro;

**Visto che :**

- con determinazione dirigenziale n. 5053 del 5 giugno 2002 è stato approvato un progetto redatto dalla Sezione Cartografia di Base del Servizio Informativo Territoriale inerente l'acquisizione, georeferenziazione e memorizzazione mediante rasterizzazione di tutta la carta tecnica regionale a scala 1:5000 e 1:10.000 ad oggi prodotta dalla Regione Umbria sul proprio territorio, che interessa complessivamente n. 597 Elementi a scala 1:5000 e n. 271 Sezioni a scala 1:10.000 per un totale di n. 868 fogli e che ha visto un necessario e preliminare riordino da parte della Sezione Cartografica di Base medesima di tutti gli originali di archivio presenti nel magazzino della Regione;
- a seguito di trattativa privata il servizio cartografico in argomento è stato aggiudicato con D.D. n. 1176 del 19.02.2003 alla ditta Selca S.r.l. di Firenze ed i lavori in argomento sono in fase di ultimazione;

**Considerato che:**

- saranno disponibili a breve per la distribuzione per ogni Foglio di Carta Tecnica regionale a scala 1:5000 e 1:10.000 tre diversi tipi di supporto:
  - CTR numerica in formato vettoriale;
  - CTR numerica in formato raster georeferenziato;
  - CTR in copia eliografica;
- è prevedibile, sulla base delle istanze più volte espresse dall'utenza che si rivolge allo sportello di distribuzione curato dalla Sezione Cartografica di Base, una forte domanda di cartografia raster sia per la maggiore fruibilità e facilità di gestione dei files dei dati cartografici raster, sia per il minore impiego che si va riscontrando nell'utilizzo dei classici prodotti cartacei;



- è necessario pertanto in attesa della conclusione e del collaudo della cartografia raster in argomento definire la modalità di distribuzione della stessa e i relativi prezzi da praticare;

**Atteso inoltre che:**

- è forte anche la domanda da parte dell'utenza pubblica e privata di poter disporre di plottaggi degli stati attuativi, in continuo aggiornamento, sia della carta tecnica regionale che delle riprese aeree effettuate sul territorio regionale, che sono già pubblicati in Internet, per una prima informazione sul patrimonio informativo territoriale disponibile;
- risulta pertanto necessario stabilire modalità di distribuzione e relativi prezzi dei plottaggi inerenti gli stati attuativi della carta tecnica regionale e delle riprese aerofotogrammetriche;
- per quanto attengono inoltre le modalità di distribuzione e i prezzi da praticare per la carta tecnica regionale numerica a scala 1:10.000 in formato vettoriale è necessario ripuntualizzare i prezzi di ogni singolo Foglio, dal momento che il costo stabilito dal nuovo Disciplinare opera una distinzione tra il costo di un Foglio a scala 1:10.000 prodotto direttamente da restituzione aerofotogrammetrica e il costo di un Foglio a scala 1:10.000 che viene derivato dalla carta tecnica a scala 1:5000 e che pertanto conserva tutte le precisioni e i contenuti propri della scala d'origine;
- registrandosi pertanto nei Fogli di CTR a scala 1:10.000 produzioni miste nell'intero campo cartografico della Sezione (1:10.000), multipla di 4 Elementi (1:5000) di porzioni ridotte dalla scala 1:5000 e di porzioni prodotte direttamente da rilievo aerofotogrammetrico alla scala 1:10.000, è necessario sulla base dei prezzi già stabiliti con DGR n. 1696/2002 definire l'incidenza nel singolo foglio delle varie tipologie di produzioni;
- si sono quindi calcolati definitivamente i prezzi di ogni singolo foglio che sono riassunti nell'allegato A al presente documento istruttorio, tenendo conto e riconfermando le tre tipologie distributive previste dal Disciplinare in vigore:
  - cessione temporanea (art. 10, co.4 e 5);
  - cessione temporanea per uso circoscritto a specifiche attività (art. 10 co. 6);
  - cessione definitiva per tutti gli usi esclusa la commercializzazione (art. 11 co.2);

**Considerato inoltre che:**

- per quanto attiene le modalità di distribuzione della carta tecnica regionale numerica in formato raster georeferenziato si propongono di praticare i seguenti prezzi:

**Tabella C2 – Carta Tecnica Regionale in Formato Raster georeferenziato**

N.	Descrizione	Formato	Prodotti	Prezzi in Euro		
				Imponibile	IVA 20%	Complessivo
1	Carta Tecnica Regionale Numerica a scala 1:5000	Raster georeferenziato in Gauss Boaga	File TIFF e File di orientamento TFW	9,50	1,90	11,40
2	Carta Tecnica Regionale numerica a scala 1:10.000	Raster georeferenziato in Gauss Boaga	File TIFF e File di orientamento TFW	13,75	2,75	16,50

Nota: La densità dei files può essere scelta a 300 o a 600 dpi



- per quanto attiene i plottaggi degli stati attuativi della carta tecnica regionale e delle riprese aerofotogrammetriche, nonché il plottaggio di carta topografica a scala 1:25.000 di produzione regionale, si propongono di praticare i seguenti prezzi:

**Tabella D2 – Prodotti cartografici ottenuti mediante plottaggi su carta bianca**

N.	Descrizione	Supporto e formato	Prezzo in Euro		
			Imponibile	IVA 20%	Totale
1	Repertorio della Carta Tecnica Regionale a scala 1:5000 e 1:10.000. Cartografia a colori dello Stato di attuazione	- Carta A0 (cm. 85 x 120)	8,50	1,70	10,20
		- Carta A2 (cm. 42 x 60)	5,00	1,00	6,00
		- Carta A3 (cm. 29 x 42)	3,00	0,60	3,60
2	Repertorio della Carta Tecnica Regionale a scala 1:5000 e 1:10.000. Cartografia a colori della suddivisione dei lotti	- Carta A0 (cm. 85 x 120)	8,50	1,70	10,20
		- Carta A2 (cm. 42 x 60)	5,00	1,00	6,00
		- Carta A3 (cm. 29 x 42)	3,00	0,60	3,60
3	Repertorio delle riprese aeree. Cartografia a colori dello stato di attuazione dei voli disponibili	- Carta A0 (cm. 85 x 120)	8,50	1,70	10,20
		- Carta A2 (cm. 42 x 60)	5,00	1,00	6,00
		- Carta A3 (cm. 29 x 42)	3,00	0,60	3,60
4	Carta topografica a scala 1:25.000 a colori di produzione regionale	cm. 70 x 50	15,00	3,00	18,00

**Atteso che:**

- per quanto attiene le modalità di distribuzione della cartografia di cui alle Tabelle C2 e D2 si ritiene opportuno per uniformità di trattamento confermare quanto già previsto dal Disciplinare in vigore, come segue:
  - gli Enti locali, gli Uffici dello Stato, gli Enti pubblici o di diritto pubblico, gli Enti strumentali della Regione e le Università possono richiedere i prodotti cartografici elencati nella Tabella C2 e D2 a condizioni agevolate, pari al 50% del prezzo stabilito, indicando nella richiesta gli usi a cui sono destinati. Possono usufruire della predetta agevolazione anche gli studenti per usi di ricerca, purchè indicati nominativamente in specifica richiesta dell'Istituto scolastico di appartenenza, a firma del docente;
  - per tutti gli altri soggetti che non sono elencati al punto 1, si applica il prezzo intero;
  - per quanto attiene la distribuzione dei prodotti cartografici di cui alla Tabella C2, al momento del ritiro dei materiali presso lo sportello di distribuzione della



cartografia dovrà essere sottoscritto apposito verbale di consegna in cui il richiedente dichiara:

di essere a conoscenza che i supporti di CTR raster sono di proprietà pubblica della Regione e i dati numerici non possono essere ceduti in alcuna forma a terzi, come da modello di richiesta (Mod. Cart. 3) e da modello di verbale (Mod. Cart. 8/a) allegati al presente Documento istruttorio;

4. per quanto attiene la modalità di distribuzione della Carta Tecnica Regionale numerica in formato vettoriale a scala 1:10.000 si riconferma quanto stabilito dal Disciplinare in vigore.

**Tutto ciò premesso e considerato si propone alla Giunta regionale quanto segue:**

- 2) di aggiornare e quindi di integrare il Disciplinare per la cessione di materiale aerofotografico e cartografico in vigore dei nuovi prodotti cartografici realizzati dalla Regione Umbria, nonché di determinarne i relativi prezzi e modalità distributive;
- 3) di approvare le seguenti tabelle (Tab C2 e Tab. D2):

**Tabella C2 – Carta Tecnica Regionale in Formato Raster georeferenziato**

N.	Descrizione	Formato	Prodotti	Prezzi in Euro		
				Imponibile	IVA 20%	Complessivo
1	Carta Tecnica Regionale Numerica a scala 1:5000	Raster georeferenziato in Gauss Boaga	File TIFF e File di orientamento TFW	9,50	1,90	11,40
2	Carta Tecnica Regionale numerica a scala 1:10.000	Raster georeferenziato in Gauss Boaga	File TIFF e File di orientamento TFW	13,75	2,75	16,50

*Nota: La densità dei files può essere scelta a 300 o a 600 dpi*

**Tabella D2 – Prodotti cartografici ottenuti mediante plottaggi su carta bianca**

N.	Descrizione	Supporto e formato	Prezzo in Euro		
			Imponibile	IVA 20%	Totale
1	Repertorio della Carta Tecnica Regionale a scala 1:5000 e 1:10.000. Cartografia a colori dello Stato di attuazione	- Carta A0 (cm. 85 x 120)	8,50	1,70	10,20
		- Carta A2 (cm. 42 x 60)	5,00	1,00	6,00
		- Carta A3 (cm. 29 x 42)	3,00	0,60	3,60



2	Repertorio della Carta Tecnica Regionale a scala 1:5000 e 1:10.000. Cartografia a colori della suddivisione dei lotti	- Carta A0 (cm. 85 x 120)	8,50	1,70	10,20
		- Carta A2 (cm. 42 x 60)	5,00	1,00	6,00
		- Carta A3 (cm. 29 x 42)	3,00	0,60	3,60
3	Repertorio delle riprese aeree. Cartografia a colori dello stato di attuazione dei voli disponibili	- Carta A0 (cm. 85 x 120)	8,50	1,70	10,20
		- Carta A2 (cm. 42 x 60)	5,00	1,00	6,00
		- Carta A3 (cm. 29 x 42)	3,00	0,60	3,60
4	Carta topografica a scala 1:25.000 a colori di produzione regionale	cm. 70 x 50	15,00	3,00	18,00

- 4) di approvare i prezzi di ogni singolo foglio di Carta Tecnica Regionale a scala 1:10.000 in formato vettoriale come da allegato A) che forma parte integrante e sostanziale del presente Documento Istruttorio;
- 5) di definire le seguenti modalità di distribuzione della cartografia di cui alle tabelle C2 e D2 come segue:
- gli Enti locali, gli Uffici dello Stato, gli Enti pubblici o di diritto pubblico, gli Enti strumentali della Regione e le Università possono richiedere i prodotti cartografici elencati nella Tabella C2 e D2 a condizioni agevolate, pari al 50% del prezzo stabilito, indicando nella richiesta gli usi a cui sono destinati. Possono usufruire della predetta agevolazione anche gli studenti per usi di ricerca, purchè indicati nominativamente in specifica richiesta dell'Istituto scolastico di appartenenza, a firma del docente;
  - per tutti gli altri soggetti che non sono elencati al punto 1, si applica il prezzo intero;
  - per quanto attiene la distribuzione dei prodotti cartografici di cui alla Tabella C2, al momento del ritiro dei materiali presso lo sportello di distribuzione della cartografia dovrà essere sottoscritto apposito verbale di consegna in cui il richiedente dichiara:  
di essere a conoscenza che i supporti di CTR raster sono di proprietà pubblica della Regione e i dati numerici non possono essere ceduti in alcuna forma a terzi, come da modello di richiesta (Mod. Cart. 8) e da modello di verbale (Mod. Cart. 8/a) allegati al presente Documento istruttorio;
  - per quanto attiene la modalità di distribuzione della Carta Tecnica Regionale numerica in formato vettoriale a scala 1:10.000, di cui all'allegato A) si riconferma quanto stabilito dal Disciplinare in vigore.

Perugia, 10 giugno 2003

L'Istruttore  
(Arch. Ambra Ciarapica)

*Ambra Ciarapica*



## VISTO DEL RESPONSABILE DEL PROCEDIMENTO

Visto il documento istruttorio e riscontrata la regolarità del procedimento, ai sensi dell'art. 21, comma 2, del Regolamento interno della Giunta, si trasmette al Direttore per le determinazioni di competenza.

Perugia, 10 giugno 2003

Il Responsabile del procedimento  
(Arch. Ambra Ciarapica)

*Ambra Ciarapica*

---

## PARERE IN ORDINE ALLA REGOLARITA' TECNICO-AMMINISTRATIVA E DICHIARAZIONE CONTABILE

Ai sensi dell'art. 21, commi 3 e 4, del Regolamento interno della Giunta, si esprime parere favorevole in ordine alla regolarità tecnico-amministrativa del documento istruttorio e si dichiara che l'atto non comporta impegno di spesa.

Perugia, 11-6-2003

Il Dirigente di Servizio  
(Arch. Gabriele Ferranti)

*Gabriele Ferranti*

---

## PROPOSTA E PARERE DI LEGITTIMITA'

Il Direttore della Direzione Politiche Territoriali Ambiente e Infrastrutture

Visto il documento istruttorio;

Atteso che sull'atto sono stati espressi il parere di regolarità tecnico-amministrativa e la dichiarazione contabile prescritti;

Non ravvisando vizi sotto il profilo della legittimità;

**propone**

alla Giunta regionale l'adozione del presente atto.


Perugia, **11 GIU. 2003**

Il Direttore  
(Ing. Luciano Tortoioli)

*Luciano Tortoioli*



*Allegato A)*



**REGIONE DELL'UMBRIA**  
**GIUNTA REGIONALE**  
**DIREZIONE POLITICHE TERRITORIALI AMBIENTE E INFRASTRUTTURE**  
**SERVIZIO INFORMATIVO TERRITORIALE**  
**SEZIONE CARTOGRAFIA DI BASE**



**PREZIARIO CARTA TECNICA**  
**REGIONALE NUMERICA**

**a scala 1:10.000 in formato vettoriale**

A cura di :

Arch. **Ambra Ciarapica** – Responsabile della Sezione Cartografia di Base

Geom. **Giammario Caneschi** – Istruttore Tecnico Direttivo

Geom. **Giovanni Transocchi** – Istruttore Tecnico Direttivo

Dirigente del Servizio : Arch. Gabriele Ferranti

---

Giugno 2003

**PREZIARIO CTR NUMERICA 1:10.000**  
 Cessione temporanea art.10 comma 4,5  
 del Disciplinare in vigore

N°	Numero Sezione	Denominazione	Numero Elementi	Impo nibile	IVA 20%	Totale	NOTE
1	278.150	Monte Sodo Pulito	2	70	14	€ 84,00	
2	278.160	Lamoli	0	60	12	€ 72,00	
3	279.130	Mercatello sul Metauro	0	60	12	€ 72,00	
4	279.140	Monte Ruperto	0	60	12	€ 72,00	
5	289.020	S.Sepolcro	-	-	-	-	in corso di esecuzione
6	289.030	S.Giustino	4	80	16	€ 96,00	
7	289.040	Cantone	4	80	16	€ 96,00	
8	289.060	Pistrino	3	75	15	€ 90,00	
9	289.070	Selci-Lama	4	80	16	€ 96,00	
10	289.080	Fraccano	0	60	12	€ 72,00	
11	289.100	Citerna	4	80	16	€ 96,00	
12	289.110	Città di Castello	4	80	16	€ 96,00	
13	289.120	Belvedere	4	80	16	€ 96,00	
14	289.130	Monte Falalto	2	70	14	€ 84,00	
15	289.140	Monte S. Maria Tiberina	2	70	14	€ 84,00	
16	289.150	Gioiello	4	80	16	€ 96,00	
17	289.160	S. Lucia	4	80	16	€ 96,00	
18	290.010	Sessaglia	0	60	12	€ 72,00	
19	290.020	Apecchio	0	60	12	€ 72,00	
20	290.050	Caifrenze	0	60	12	€ 72,00	
21	290.060	Serravalle di Carda	0	60	12	€ 72,00	
22	290.070	Pianello di Cagli	0	60	12	€ 72,00	
23	290.090	Badia di Montemaggiore	0	60	12	€ 72,00	
24	290.100	Monte Castellaccio	0	60	12	€ 72,00	
25	290.110	Caibelli	0	60	12	€ 72,00	
26	290.130	S. Andrea di Conforzano	0	60	12	€ 72,00	
27	290.140	Pietralunga	1	65	13	€ 78,00	
28	290.150	Monte Petazzano	0	60	12	€ 72,00	
29	290.160	Pontericcioli	2	70	14	€ 84,00	
30	291.090	Monte Catria	0	60	12	€ 72,00	
31	291.100	Serra S. Abbondio	0	60	12	€ 72,00	
32	291.130	Scheggia	0	60	12	€ 72,00	
33	291.140	Perticano	0	60	12	€ 72,00	
34	299.010	Lusignano	0	60	12	€ 72,00	
35	299.020	Morra	0	60	12	€ 72,00	
36	299.030	Trestina	4	80	16	€ 96,00	
37	299.040	Montone	4	80	16	€ 96,00	
38	299.060	S. Leo Bastia	0	60	12	€ 72,00	
39	299.070	Caizolaro	0	60	12	€ 72,00	
40	299.080	Umbertide	4	80	16	€ 96,00	
41	299.100	Val di Pierle	0	60	12	€ 72,00	
42	299.110	S. Andrea di Sorbello	0	60	12	€ 72,00	
43	299.120	Monte Acuto	0	60	12	€ 72,00	
44	299.130	Tuoro sul Trasimeno	1	65	13	€ 78,00	
45	299.140	Lisciano Niccone	0	60	12	€ 72,00	
46	299.150	Preggio	0	60	12	€ 72,00	
47	299.160	Pantano	0	60	12	€ 72,00	
48	300.010	Carpini	1	65	13	€ 78,00	
49	300.020	Mocaiana	2	70	14	€ 84,00	
50	300.030	Gubbio	3	75	15	€ 90,00	
51	300.040	Madonna della Cima	1	65	13	€ 78,00	

52	300.050	Civitella Ranieri	1	65	13	€ 78,00	
53	300.060	Camporeggiano	0	60	12	€ 72,00	
54	300.070	Ponte d'Assi	3	75	15	€ 90,00	
55	300.080	Padule	3	75	15	€ 90,00	
56	300.090	Pierantonio	4	80	16	€ 96,00	
57	300.100	Pietramelina	0	60	12	€ 72,00	
58	300.110	Monte Urbino	0	60	12	€ 72,00	
59	300.120	Col Palombo	3	75	15	€ 90,00	
60	300.130	La Bruna	2	70	14	€ 84,00	
61	300.140	Solfagnano	2	70	14	€ 84,00	
62	300.150	Scritto	0	60	12	€ 72,00	
63	300.160	Carbonesca	0	60	12	€ 72,00	
64	301.010	Costacciaro	3	75	15	€ 90,00	
65	301.020	Bastia	0	60	12	€ 72,00	
66	301.050	Sigillo	2	70	14	€ 84,00	
67	301.060	Purello	0	60	12	€ 72,00	
68	301.090	Branca	4	80	16	€ 96,00	
69	301.100	Fossato di Vico	1	65	13	€ 78,00	
70	301.130	Pieve Compressato	0	60	12	€ 72,00	
71	301.140	Gualdo Tadino	2	70	14	€ 84,00	
72	301.150	Campodonico	0	60	12	€ 72,00	
73	309.040	Petrignano	0	60	12	€ 72,00	
74	309.080	Pozzuolo	0	60	12	€ 72,00	
75	309.120	Gioiella	0	60	12	€ 72,00	
76	309.160	Chiusi	0	60	12	€ 72,00	
77	310.010	Borghetto di Tuoro	3	75	15	€ 90,00	
78	310.020	Passignano sul Trasimeno	2	70	14	€ 84,00	
79	310.030	Castel Rigone	4	80	16	€ 96,00	
80	310.040	Mantignana	-	-	-	-	sono presenti 4 Elementi al 5.000
81	310.050	Castiglione del Lago	4	80	16	€ 96,00	
82	310.060	Isola Polvese	-	-	-	-	in corso di esecuzione
83	310.070	Magione	4	80	16	€ 96,00	
84	310.080	Corciano	-	-	-	-	sono presenti 4 Elementi al 5.000
85	310.090	Sanfatucchio	4	80	16	€ 96,00	
86	310.100	Panigarola	4	80	16	€ 96,00	
87	310.110	Agello	4	80	16	€ 96,00	
88	310.120	Castel del Piano	-	-	-	-	sono presenti 4 Elementi al 5.000
89	310.130	Paciano	4	80	16	€ 96,00	
90	310.140	Panicale	4	80	16	€ 96,00	
91	310.150	Fontignano	-	-	-	-	sono presenti 4 Elementi al 5.000
92	310.160	Castiglione della Valle	-	-	-	-	sono presenti 4 Elementi al 5.000
93	311.010	Monte Tezio	4	80	16	€ 96,00	
94	311.020	Ponte Pattoli	4	80	16	€ 96,00	
95	311.030	Piccione	-	-	-	-	sono presenti 4 Elementi al 5.000
96	311.040	Valfabbrica	4	80	16	€ 96,00	
97	311.050	Perugia	4	80	16	€ 96,00	
98	311.060	Ponte Felcino	4	80	16	€ 96,00	
99	311.070	Petrignano d'Assisi	-	-	-	-	sono presenti 4 Elementi al 5.000
100	311.080	Pieve S. Nicolò	4	80	16	€ 96,00	
101	311.090	San Sisto	-	-	-	-	sono presenti 4 Elementi al 5.000, e Elem.311-091,094 in aggiornam.
102	311.100	Ponte S. Giovanni	-	-	-	-	sono presenti 4 Elementi al 5.000, e Elem.311-104 in aggiornamento
103	311.110	Bastia Umbra	-	-	-	-	sono presenti 4 Elementi al 5.000
104	311.120	Assisi	-	-	-	-	sono presenti 4 Elementi al 5.000
105	311.130	S. Martino in Campo	-	-	-	-	sono presenti 4 Elementi al 5.000
106	311.140	Torgiano	-	-	-	-	sono presenti 4 Elementi al 5.000

107	311.150	Tor' d'Andrea	4	80	16	€ 96,00	
108	311.160	Rivotorto	4	80	16	€ 96,00	
109	312.010	Collemancio	0	60	12	€ 72,00	
110	312.020	Gaifana	1	65	13	€ 78,00	
111	312.030	Salmaregia	0	60	12	€ 72,00	
112	312.050	S. Presto	0	60	12	€ 72,00	
113	312.060	Nocera Umbra	2	70	14	€ 84,00	
114	312.070	Monte Pennino	1	65	13	€ 78,00	
115	312.090	Armenzano	0	60	12	€ 72,00	
116	312.100	Vaitopina	2	70	14	€ 84,00	
117	312.110	Annifo	2	70	14	€ 84,00	
118	312.130	Collepino	1	65	13	€ 78,00	
119	312.140	Capodacqua	2	70	14	€ 84,00	
120	312.150	Colforito	4	80	16	€ 96,00	
121	321.040	S. Litardo	0	60	12	€ 72,00	
122	321.080	Ponticelli	0	60	12	€ 72,00	
123	321.110	S. Casciano dei Bagni	0	60	12	€ 72,00	
124	321.120	Salci	0	60	12	€ 72,00	
125	321.150	Poggio Spino	0	60	12	€ 72,00	
126	321.160	Allerona	1	65	13	€ 78,00	
127	322.010	Città della Pieve	1	65	13	€ 78,00	
128	322.020	Piegara	2	70	14	€ 84,00	
129	322.030	Castiglion Fosco	2	70	14	€ 84,00	
130	322.040	Cerqueto	4	80	16	€ 96,00	
131	322.050	Monteleone d'Orvieto	1	65	13	€ 78,00	
132	322.060	Montegabbione	1	65	13	€ 78,00	
133	322.070	Migliano	0	60	12	€ 72,00	
134	322.080	Morcella	4	80	16	€ 96,00	
135	322.090	Fabro	1	65	13	€ 78,00	
136	322.100	Parrano	1	65	13	€ 78,00	
137	322.110	Pornello	0	60	12	€ 72,00	
138	322.120	S. Venanzo	4	80	16	€ 96,00	
139	322.130	Ficulle	1	65	13	€ 78,00	
140	322.140	Cantone	2	70	14	€ 84,00	
141	322.150	Monte Peglia	2	70	14	€ 84,00	
142	322.160	Doglio	1	65	13	€ 78,00	
143	323.010	Papiano	4	80	16	€ 96,00	
144	323.020	Deruta	2	70	14	€ 84,00	
145	323.030	Collemancio	2	70	14	€ 84,00	
146	323.040	Cannara	4	80	16	€ 96,00	
147	323.050	Marsciano	4	80	16	€ 96,00	
148	323.060	Collazzone	2	70	14	€ 84,00	
149	323.070	Gualdo Cattaneo	2	70	14	€ 84,00	
150	323.080	Bevagna	4	80	16	€ 96,00	
151	323.090	Fratte Todina	4	80	16	€ 96,00	
152	323.100	S. Terenziano	4	80	16	€ 96,00	
153	323.110	Bastardo	4	80	16	€ 96,00	
154	323.120	Montefalco	4	80	16	€ 96,00	
155	323.130	Monte Castello di Vibio	4	80	16	€ 96,00	
156	323.140	Duesanti	4	80	16	€ 96,00	
157	323.150	Giano dell'Umbria	1	65	13	€ 78,00	
158	323.160	Colle del Marchese	0	60	12	€ 72,00	
159	324.010	Foligno	4	80	16	€ 96,00	
160	324.020	Belfiore	1	65	13	€ 78,00	
161	324.030	Verchiano	4	80	16	€ 96,00	
162	324.040	Monte Cavallo	-	-	-	-	in corso di esecuzione
163	324.050	Sant'Eraclio	4	80	16	€ 96,00	

164	324.060	Cancelli	0	60	12	€ 72,00	
165	324.070	S. Martino	0	60	12	€ 72,00	
166	324.080	Piaggia	0	60	12	€ 72,00	
167	324.090	Trevi	4	80	16	€ 96,00	
168	324.100	S. Maria in Valle	2	70	14	€ 84,00	
169	324.110	Cammore	0	60	12	€ 72,00	
170	324.120	Sellano	0	60	12	€ 72,00	
171	324.130	Castel Ritaldi	4	80	16	€ 96,00	
172	324.140	Campello sul Clitunno	4	80	16	€ 96,00	
173	324.150	Buggiano	0	60	12	€ 72,00	
174	324.160	Cerreto di Spoleto	1	65	13	€ 78,00	
175	325.050	Colle Argentiera	0	60	12	€ 72,00	
176	325.090	Preci	-	-	-	-	in corso di esecuzione dal 5.000
177	325.100	Campi	-	-	-	-	in corso di esecuzione dal 5.000
178	325.110	M. Argentella	-	-	-	-	in corso di esecuzione dal 5.000
179	325.130	Todiano	-	-	-	-	in corso di esecuzione dal 5.000
180	325.140	Ancarano	-	-	-	-	in corso di esecuzione dal 5.000
181	325.150	Castelluccio	-	-	-	-	in corso di esecuzione dal 5.000
182	325.160	M. Vettoretto	-	-	-	-	in corso di esecuzione dal 5.000
183	333.040	Meana	0	60	12	€ 72,00	
184	333.080	Castel Giorgio	2	70	14	€ 84,00	
185	333.120	Montalfina	0	60	12	€ 72,00	
186	334.010	Castel Viscardo	-	-	-	-	in corso di esecuzione dal 5.000
187	334.020	Morrano	-	-	-	-	in corso di esecuzione dal 5.000
188	334.030	Prodo	-	-	-	-	sono presenti elementi al 5.000 e è in corso aggiornamento al 10.000
189	334.040	Casemascie	4	80	16	€ 96,00	è in corso aggiornamento al 10.000
190	334.050	Sugano	-	-	-	-	in corso di esecuzione dal 5.000
191	334.060	Orvieto	-	-	-	-	sono presenti 4 elementi al 5.000 e è in corso aggiornamento al 10.000
192	334.070	Corbara	-	-	-	-	sono presenti elementi 4 al 5.000 e è in corso aggiornamento al 10.000
193	334.080	Civitella del Lago	4	80	16	€ 96,00	
194	334.090	Torre S. Severo	-	-	-	-	in corso di esecuzione dal 5.000
195	334.100	Porano	-	-	-	-	in corso di esecuzione dal 5.000
196	334.110	Baschi	-	-	-	-	sono presenti elementi al 5.000 e è in corso aggiornamento al 10.000
197	334.120	Montecchio	1	65	13	€ 78,00	
198	334.130	Casa Nuova	-	-	-	-	in corso di esecuzione
199	334.150	Stazione di Castiglione in Tev.	0	60	12	€ 72,00	
200	334.160	Guarda	2	70	14	€ 84,00	
201	335.010	Todi	4	80	16	€ 96,00	
202	335.020	Monticello	4	80	16	€ 96,00	
203	335.030	Massa Martana	2	70	14	€ 84,00	
204	335.040	Montemartano	0	60	12	€ 72,00	
205	335.050	Morre	0	60	12	€ 72,00	
206	335.060	Collevalenza	0	60	12	€ 72,00	
207	335.070	Casigliano	0	60	12	€ 72,00	
208	335.080	Crocemareggja	2	70	14	€ 84,00	
209	335.090	Melezzole	0	60	12	€ 72,00	
210	335.100	Avigliano Umbro	2	70	14	€ 84,00	
211	335.110	Acquasparta	3	75	15	€ 90,00	
212	335.120	Macerino	0	60	12	€ 72,00	
213	335.130	Castel dell'Aquila	0	60	12	€ 72,00	
214	335.140	Montecastrilli	1	65	13	€ 78,00	
215	335.150	S. Gemini	2	70	14	€ 84,00	
216	335.160	Cesi	0	60	12	€ 72,00	

217	336.010	S. Nicolò	2	70	14	€ 84,00	
218	336.020	Bazzano	0	60	12	€ 72,00	
219	336.030	Vallo di Nera	1	65	13	€ 78,00	
220	336.040	Rocchetta	-	-	-	-	in corso di esecuzione dal 5.000
221	336.050	Spoletto	2	70	14	€ 84,00	
222	336.060	Scheggino	0	60	12	€ 72,00	
223	336.070	S. Anatolia di Narco	-	-	-	-	in corso di esecuzione dal 5.000
224	336.080	Poggiodomo	0	60	12	€ 72,00	
225	336.090	Valdarena	0	60	12	€ 72,00	
226	336.100	Ceselli	0	60	12	€ 72,00	
227	336.110	Gavelli	0	60	12	€ 72,00	
228	336.120	Monteleone di Spoleto	0	60	12	€ 72,00	
229	336.130	Stretture	0	60	12	€ 72,00	
230	336.140	Ferentillo	0	60	12	€ 72,00	
231	336.150	M. Aspra	0	60	12	€ 72,00	
232	336.160	Ruscio	0	60	12	€ 72,00	
233	337.010	Serravalle	-	-	-	-	in corso di esecuzione dal 5.000
234	337.020	Norcia	-	-	-	-	in corso di esecuzione dal 5.000
235	337.030	Piani di Castelluccio	-	-	-	-	in corso di esecuzione dal 5.000
236	337.040	Forca di Presta	-	-	-	-	in corso di esecuzione dal 5.000
237	337.050	Cascia	1	65	13	€ 78,00	
238	337.060	Savelli	0	60	12	€ 72,00	
239	337.070	M. Serra	-	-	-	-	sono presenti 4 elementi al 5.000
240	337.090	Chiavano	0	60	12	€ 72,00	
241	337.100	Opagna	0	60	12	€ 72,00	
242	337.110	Monte Cimamonte	0	60	12	€ 72,00	
243	337.130	Trognano	0	60	12	€ 72,00	
244	337.140	Costa Comune	0	60	12	€ 72,00	
245	345.030	Piano della Nave	0	60	12	€ 72,00	
246	345.040	Lugnano in Teverina	2	70	14	€ 84,00	
247	345.080	Attigliano	2	70	14	€ 84,00	
248	345.120	Caio	0	60	12	€ 72,00	
249	346.010	Amelia	2	70	14	€ 84,00	
250	346.020	Capitone	2	70	14	€ 84,00	
251	346.030	Quadrelletto	2	70	14	€ 84,00	
252	346.040	Terni	4	80	16	€ 96,00	
253	346.050	Montenero	0	60	12	€ 72,00	
254	346.060	Formole	3	75	15	€ 90,00	
255	346.070	Narni	4	80	16	€ 96,00	
256	346.080	Collescipoli	1	65	13	€ 78,00	
257	346.090	Penna in Teverina	1	65	13	€ 78,00	
258	346.100	Nera Montoro	4	80	16	€ 96,00	
259	346.110	Schifanoia (Narni)	4	80	16	€ 96,00	
260	346.120	Stroncone	2	70	14	€ 84,00	
261	346.130	Orte Scalo	0	60	12	€ 72,00	
262	346.140	Otricoli	2	70	14	€ 84,00	
263	346.150	Calvi dell'Umbria	1	65	13	€ 78,00	
264	346.160	Monte S. Pancrazio	0	60	12	€ 72,00	
265	347.010	Collestatte	0	60	12	€ 72,00	
266	347.020	Arrone	2	70	14	€ 84,00	
267	347.030	Polino	0	60	12	€ 72,00	
268	347.050	Le Marmore	0	60	12	€ 72,00	
269	347.060	Piediluco	2	70	14	€ 84,00	
270	347.070	Costa di Lignano	-	-	-	-	in corso di esecuzione dal 5.000
271	347.090	I Prati	0	60	12	€ 72,00	
272	347.130	Costa Martoni	0	60	12	€ 72,00	
273	356.020	Colle Rampo	0	60	12	€ 72,00	
274	356.030	S. Maria della Neve	0	60	12	€ 72,00	
275	356.040	Colle Lochi	0	60	12	€ 72,00	

**PREZIARIO CTR NUMERICA 1:10.000**

Cessione temporanea art.10 comma 6

del Disciplinare in vigore

N°	Numero Sezione	Denominazione	Numero Elementi	Impo nibile	IVA 20%	Totale	In corso di esecuzione
1	278.150	Monte Sodo Pulito	2	159,50	31,9	€ 191,40	
2	278.160	Lamoli	0	140,00	28,0	€ 168,00	
3	279.130	Mercatello sul Metauro	0	140,00	28,0	€ 168,00	
4	279.140	Monte Ruperto	0	140,00	28,0	€ 168,00	
5	289.020	S.Sepolcro	-	-	-	-	in corso di esecuzione
6	289.030	S.Giustino	4	179,00	35,8	€ 214,80	
7	289.040	Cantone	4	179,00	35,8	€ 214,80	
8	289.060	Pistrino	3	169,25	33,85	€ 203,10	
9	289.070	Selci-Lama	4	179,00	35,8	€ 214,80	
10	289.080	Fraccano	0	140,00	28,0	€ 168,00	
11	289.100	Citerna	4	179,00	35,8	€ 214,80	
12	289.110	Città di Castello	4	179,00	35,8	€ 214,80	
13	289.120	Belvedere	4	179,00	35,8	€ 214,80	
14	289.130	Monte Favalto	2	159,50	31,9	€ 191,40	
15	289.140	Monte S. Maria Tiberina	2	159,50	31,9	€ 191,40	
16	289.150	Gioiello	4	179,00	35,8	€ 214,80	
17	289.160	S. Lucia	4	179,00	35,8	€ 214,80	
18	290.010	Sessaglia	0	140,00	28,0	€ 168,00	
19	290.020	Apecchio	0	140,00	28,0	€ 168,00	
20	290.050	Caifrenze	0	140,00	28,0	€ 168,00	
21	290.060	Serravalle di Carda	0	140,00	28,0	€ 168,00	
22	290.070	Pianello di Cagli	0	140,00	28,0	€ 168,00	
23	290.090	Badia di Montemaggiore	0	140,00	28,0	€ 168,00	
24	290.100	Monte Castellaccio	0	140,00	28,0	€ 168,00	
25	290.110	Caibelli	0	140,00	28,0	€ 168,00	
26	290.130	S. Andrea di Conforzano	0	140,00	28,0	€ 168,00	
27	290.140	Pietralunga	1	149,75	29,95	€ 179,70	
28	290.150	Monte Petazzano	0	140,00	28,0	€ 168,00	
29	290.160	Pontericcioli	2	159,50	31,9	€ 191,40	
30	291.090	Monte Catria	0	140,00	28,0	€ 168,00	
31	291.100	Serra S.Abbondio	0	140,00	28,0	€ 168,00	
32	291.130	Scheggia	0	140,00	28,0	€ 168,00	
33	291.140	Perticano	0	140,00	28,0	€ 168,00	
34	299.010	Lusignano	0	140,00	28,0	€ 168,00	
35	299.020	Morra	0	140,00	28,0	€ 168,00	
36	299.030	Trestina	4	179,00	35,8	€ 214,80	
37	299.040	Montone	4	179,00	35,8	€ 214,80	
38	299.060	S. Leo Bastia	0	140,00	28,0	€ 168,00	
39	299.070	Calzolaro	0	140,00	28,0	€ 168,00	
40	299.080	Umbertide	4	179,00	35,8	€ 214,80	
41	299.100	Val di Pierle	0	140,00	28,0	€ 168,00	
42	299.110	S. Andrea di Sorbello	0	140,00	28,0	€ 168,00	
43	299.120	Monte Acuto	0	140,00	28,0	€ 168,00	
44	299.130	Tuoro sul Trasimeno	1	149,75	29,95	€ 179,70	
45	299.140	Lisciano Niccone	0	140,00	28,0	€ 168,00	
46	299.150	Preggio	0	140,00	28,0	€ 168,00	
47	299.160	Pantano	0	140,00	28,0	€ 168,00	
48	300.010	Carpini	1	149,75	29,95	€ 179,70	
49	300.020	Mocaiana	2	159,5	31,9	€ 191,40	
50	300.030	Gubbio	3	169,25	33,85	€ 203,10	
51	300.040	Madonna della Cima	1	149,75	29,95	€ 179,70	

52	300.050	Civitella Ranieri	1	149,75	29,95	€ 179,70	
53	300.060	Camporeggiano	0	140,00	28,0	€ 168,00	
54	300.070	Ponte d'Assi	3	169,25	33,85	€ 203,10	
55	300.080	Padule	3	169,25	33,85	€ 203,10	
56	300.090	Pierantonio	4	179,00	35,8	€ 214,80	
57	300.100	Pietramelina	0	140,00	28,0	€ 168,00	
58	300.110	Monte Urbino	0	140,00	28,0	€ 168,00	
59	300.120	Col Palombo	3	169,25	33,85	€ 203,10	
60	300.130	La Bruna	2	159,50	31,9	€ 191,40	
61	300.140	Solfagnano	2	159,50	31,9	€ 191,40	
62	300.150	Scritto	0	140,00	28	€ 168,00	
63	300.160	Carbonesca	0	140,00	28,0	€ 168,00	
64	301.010	Costacciaro	3	169,25	33,85	€ 203,10	
65	301.020	Bastia	0	140,00	28,0	€ 168,00	
66	301.050	Sigillo	2	159,5	31,9	€ 191,40	
67	301.060	Purello	0	140,00	28,0	€ 168,00	
68	301.090	Branca	4	179,00	35,8	€ 214,80	
69	301.100	Fossato di Vico	1	149,75	29,95	€ 179,70	
70	301.130	Pieve Compressato	0	140,0	28,0	€ 168,00	
71	301.140	Gualdo Tadino	2	159,5	31,9	€ 191,40	
72	301.150	Campodonico	0	140,00	28,0	€ 168,00	
73	309.040	Petrignano	0	140,00	28,0	€ 168,00	
74	309.080	Pozzuolo	0	140,00	28,0	€ 168,00	
75	309.120	Gioiella	0	140,00	28,0	€ 168,00	
76	309.160	Chiusi	0	140,00	28,0	€ 168,00	
77	310.010	Borghetto di Tuoro	3	169,25	33,85	€ 203,10	
78	310.020	Passignano sul Trasimeno	2	159,5	31,9	€ 191,40	
79	310.030	Castel Rigone	4	179,00	35,8	€ 214,80	
80	310.040	Mantignana	-	-	-	-	sono presenti 4 Elementi al 5.000
81	310.050	Castiglione del Lago	4	179,00	35,8	€ 214,80	
82	310.060	Isola Polvese	-	-	-	-	in corso di esecuzione
83	310.070	Magione	4	179,00	35,8	€ 214,80	
84	310.080	Corciano	-	-	-	-	sono presenti 4 Elementi al 5.000
85	310.090	Sanfatucchio	4	179,00	35,8	€ 214,80	
86	310.100	Panicarola	4	179,00	35,8	€ 214,80	
87	310.110	Agello	4	179,00	35,8	€ 214,80	
88	310.120	Castel del Piano	-	-	-	-	sono presenti 4 Elementi al 5.000
89	310.130	Paciano	4	179,00	35,8	€ 214,80	
90	310.140	Panicale	4	179,00	35,8	€ 214,80	
91	310.150	Fontignano	-	-	-	-	sono presenti 4 Elementi al 5.000
92	310.160	Castiglione della Valle	-	-	-	-	sono presenti 4 Elementi al 5.000
93	311.010	Monte Tezio	4	179,00	35,8	€ 214,80	
94	311.020	Ponte Pattoli	4	179,00	35,8	€ 214,80	
95	311.030	Piccione	-	-	-	-	sono presenti 4 Elementi al 5.000
96	311.040	Valfabbrica	4	179,00	35,8	€ 214,80	
97	311.050	Perugia	4	179,00	35,8	€ 214,80	
98	311.060	Ponte Felcino	4	179,00	35,8	€ 214,80	
99	311.070	Petrignano d'Assisi	-	-	-	-	sono presenti 4 Elementi al 5.000
100	311.080	Pieve S. Nicolò	4	179,00	35,8	€ 214,80	
101	311.090	San Sisto	-	-	-	-	sono presenti 4 Elementi al 5.000 e Elem.311-091,094 in aggiornam.
102	311.100	Ponte S. Giovanni	-	-	-	-	sono presenti 4 Elementi al 5.000 e Elem.311-104 in aggiornamento
103	311.110	Bastia Umbra	-	-	-	-	sono presenti 4 Elementi al 5.000
104	311.120	Assisi	-	-	-	-	sono presenti 4 Elementi al 5.000
105	311.130	S. Martino in Campo	-	-	-	-	sono presenti 4 Elementi al 5.000
106	311.140	Torgiano	-	-	-	-	sono presenti 4 Elementi al 5.000

107	311.150	Tor' d'Andrea	4	179,00	35,8	€ 214,80	
108	311.160	Rivotorto	4	179,00	35,8	€ 214,80	
109	312.010	Collemincio	0	140,00	28,0	€ 168,00	
110	312.020	Gaifana	1	149,75	29,95	€ 179,70	
111	312.030	Salmaregia	0	140,00	28,0	€ 168,00	
112	312.050	S. Presto	0	140,00	28,0	€ 168,00	
113	312.060	Nocera Umbra	2	159,5	31,9	€ 191,40	
114	312.070	Monte Pennino	1	149,75	29,95	€ 179,70	
115	312.090	Armenzano	0	140,00	28,0	€ 168,00	
116	312.100	Valtopina	2	159,5	31,9	€ 191,40	
117	312.110	Annifo	2	159,5	31,9	€ 191,40	
118	312.130	Collepino	1	149,75	29,95	€ 179,70	
119	312.140	Capodacqua	2	159,5	31,9	€ 191,40	
120	312.150	Colfiorito	4	179,00	35,8	€ 214,80	
121	321.040	S. Litardo	0	140,00	28,0	€ 168,00	
122	321.080	Ponticelli	0	140,00	28,0	€ 168,00	
123	321.110	S. Casciano dei Bagni	0	140,00	28,0	€ 168,00	
124	321.120	Salci	0	140,00	28,0	€ 168,00	
125	321.150	Poggio Spino	0	140,00	28,0	€ 168,00	
126	321.160	Allerona	1	149,75	29,95	€ 179,70	
127	322.010	Città della Pieve	1	149,75	29,95	€ 179,70	
128	322.020	Piegaro	2	159,50	31,9	€ 191,40	
129	322.030	Castiglion Fosco	2	159,50	31,9	€ 191,40	
130	322.040	Cerqueto	4	179,00	35,8	€ 214,80	
131	322.050	Monteleone d'Orvieto	1	149,75	29,95	€ 179,70	
132	322.060	Montegabbione	1	149,75	29,95	€ 179,70	
133	322.070	Migliano	0	140,00	28,0	€ 168,00	
134	322.080	Morcella	4	179,00	35,8	€ 214,80	
135	322.090	Fabro	1	149,75	29,95	€ 179,70	
136	322.100	Parrano	1	149,75	29,95	€ 179,70	
137	322.110	Pornello	0	140,00	28,0	€ 168,00	
138	322.120	S. Venanzo	4	179,00	35,8	€ 214,80	
139	322.130	Ficulle	1	149,75	29,95	€ 179,70	
140	322.140	Cantone	2	159,50	31,9	€ 191,40	
141	322.150	Monte Peglia	2	159,50	31,9	€ 191,40	
142	322.160	Doglio	1	149,75	29,95	€ 179,70	
143	323.010	Papiano	4	179,00	35,8	€ 214,80	
144	323.020	Deruta	2	159,50	31,9	€ 191,40	
145	323.030	Collemancio	2	159,50	31,9	€ 191,40	
146	323.040	Cannara	4	179,00	35,8	€ 214,80	
147	323.050	Marsciano	4	179,00	35,8	€ 214,80	
148	323.060	Collazzone	2	159,50	31,9	€ 191,40	
149	323.070	Gualdo Cattaneo	2	159,50	31,9	€ 191,40	
150	323.080	Bevagna	4	179,00	35,8	€ 214,80	
151	323.090	Fratta Todina	4	179,00	35,8	€ 214,80	
152	323.100	S. Terenziano	4	179,00	35,8	€ 214,80	
153	323.110	Bastardo	4	179,00	35,8	€ 214,80	
154	323.120	Montefalco	4	179,00	35,8	€ 214,80	
155	323.130	Monte Castello di Vibio	4	179,00	35,8	€ 214,80	
156	323.140	Duesanti	4	179,00	35,8	€ 214,80	
157	323.150	Giano dell'Umbria	1	149,75	29,95	€ 179,70	
158	323.160	Colle del Marchese	0	140,00	28,0	€ 168,00	
159	324.010	Foligno	4	179,00	35,8	€ 214,80	
160	324.020	Belfiore	1	149,75	29,95	€ 179,70	
161	324.030	Verchiano	4	179,00	35,8	€ 214,80	
162	324.040	Monte Cavallo	-	-	-	-	in corso di esecuzione
163	324.050	Sant'Eraclio	4	179,00	35,8	€ 214,80	

164	324.060	Cancelli	0	140,00	28,0	€ 168,00	
165	324.070	S. Martino	0	140,00	28,0	€ 168,00	
166	324.080	Piaggia	0	140,00	28,0	€ 168,00	
167	324.090	Trevi	4	179,00	35,8	€ 214,80	
168	324.100	S. Maria in Valle	2	159,50	31,9	€ 191,40	
169	324.110	Cammoro	0	140,00	28,0	€ 168,00	
170	324.120	Sellano	0	140,00	28,0	€ 168,00	
171	324.130	Castel Ritaldi	4	179,00	35,8	€ 214,80	
172	324.140	Campello sul Clitunno	4	179,00	35,8	€ 214,80	
173	324.150	Buggiano	0	140,00	28,0	€ 168,00	
174	324.160	Cerreto di Spoleto	1	149,75	29,95	€ 179,70	
175	325.050	Colle Argentiera	0	140,00	28,0	€ 168,00	
176	325.090	Preci	-	-	-	-	in corso di esecuzione dal 5.000
177	325.100	Campi	-	-	-	-	in corso di esecuzione dal 5.000
178	325.110	M. Argentella	-	-	-	-	in corso di esecuzione dal 5.000
179	325.130	Todiano	-	-	-	-	in corso di esecuzione dal 5.000
180	325.140	Ancarano	-	-	-	-	in corso di esecuzione dal 5.000
181	325.150	Castelluccio	-	-	-	-	in corso di esecuzione dal 5.000
182	325.160	M. Vettoretto	-	-	-	-	in corso di esecuzione dal 5.000
183	333.040	Meana	0	140,00	28,0	€ 168,00	
184	333.080	Castel Giorgio	2	159,5	31,9	€ 191,40	
185	333.120	Montalfina	0	140,00	28,0	€ 168,00	
186	334.010	Castel Viscardo	-	-	-	-	in corso di esecuzione dal 5.000
187	334.020	Morrano	-	-	-	-	in corso di esecuzione dal 5.000
188	334.030	Prodo	-	-	-	-	sono presenti elementi al 5.000 e è in corso aggiornamento al 10.000
189	334.040	Casemascie	4	179,00	35,8	€ 214,80	
190	334.050	Sugano	-	-	-	-	in corso di esecuzione dal 5.000
191	334.060	Orvieto	-	-	-	-	sono presenti elementi al 5.000 e è in corso aggiornamento al 10.000
192	334.070	Corbara	-	-	-	-	sono presenti elementi al 5.000 e è in corso aggiornamento al 10.000
193	334.080	Civitella del Lago	4	179,00	35,8	€ 214,80	
194	334.090	Torre S. Severo	-	-	-	-	in corso di esecuzione dal 5.000
195	334.100	Porano	-	-	-	-	in corso di esecuzione dal 5.000
196	334.110	Baschi	-	-	-	-	sono presenti elementi al 5.000 e è in corso aggiornamento al 10.000
197	334.120	Montecchio	1	149,75	29,95	€ 179,70	
198	334.130	Casa Nuova	-	-	-	-	in corso di esecuzione
199	334.150	Stazione di Castiglione in Tev.	0	140,00	28,0	€ 168,00	
200	334.160	Guarda	2	159,50	31,9	€ 191,40	
201	335.010	Todi	4	179,00	35,8	€ 214,80	
202	335.020	Monticello	4	179,00	35,8	€ 214,80	
203	335.030	Massa Martana	2	159,50	31,9	€ 191,40	
204	335.040	Montemartano	0	140,00	28,0	€ 168,00	
205	335.050	Morre	0	140,00	28,0	€ 168,00	
206	335.060	Collevalenza	0	140,00	28,0	€ 168,00	
207	335.070	Casigliano	0	140,00	28,0	€ 168,00	
208	335.080	Crocemaroggia	2	159,5	31,9	€ 191,40	
209	335.090	Melezzole	0	140,00	28,0	€ 168,00	
210	335.100	Avigliano Umbro	2	159,50	31,9	€ 191,40	
211	335.110	Acquasparta	3	169,25	33,85	€ 203,10	
212	335.120	Macerino	0	140,00	28,0	€ 168,00	
213	335.130	Castel dell'Aquila	0	140,00	28,0	€ 168,00	
214	335.140	Montecastrilli	1	149,75	29,95	€ 179,70	
215	335.150	S. Gemini	2	159,50	31,9	€ 191,40	
216	335.160	Cesi	0	140,00	28,0	€ 168,00	

217	336.010	S. Nicolò	2	159,50	31,9	€ 191,40	
218	336.020	Bazzano	0	140,00	28,0	€ 168,00	
219	336.030	Vallo di Nera	1	149,75	29,95	€ 179,70	
220	336.040	Rocchetta	-	-	-	-	in corso di esecuzione dal 5.000
221	336.050	Spoletto	2	159,50	31,9	€ 191,40	
222	336.060	Scheggino	0	140,00	28,0	€ 168,00	
223	336.070	S. Anatolia di Narco	-	-	-	-	in corso di esecuzione dal 5.000
224	336.080	Poggiodoro	0	140,00	28,0	€ 168,00	
225	336.090	Valdarena	0	140,00	28,0	€ 168,00	
226	336.100	Ceselli	0	140,00	28,0	€ 168,00	
227	336.110	Gavelli	0	140,00	28,0	€ 168,00	
228	336.120	Monteleone di Spoleto	0	140,00	28,0	€ 168,00	
229	336.130	Strettura	0	140,00	28,0	€ 168,00	
230	336.140	Ferentillo	0	140,00	28,0	€ 168,00	
231	336.150	M. Aspra	0	140,00	28,0	€ 168,00	
232	336.160	Ruscio	0	140,00	28,0	€ 168,00	
233	337.010	Serravalle	-	-	-	-	in corso di esecuzione dal 5.000
234	337.020	Norcia	-	-	-	-	in corso di esecuzione dal 5.000
235	337.030	Piani di Castelluccio	-	-	-	-	in corso di esecuzione dal 5.000
236	337.040	Forca di Presta	-	-	-	-	in corso di esecuzione dal 5.000
237	337.050	Cascia	1	149,75	29,95	€ 179,70	
238	337.060	Savelli	0	140,00	28,0	€ 168,00	
239	337.070	M. Serra	-	-	-	-	sono presenti 4 Elementi al 5.000
240	337.090	Chiavano	0	140,00	28,0	€ 168,00	
241	337.100	Opagna	0	140,00	28,0	€ 168,00	
242	337.110	Monte Cimamonte	0	140,00	28,0	€ 168,00	
243	337.130	Trognano	0	140,00	28,0	€ 168,00	
244	337.140	Costa Comune	0	140,00	28,0	€ 168,00	
245	345.030	Piano della Nave	0	140,00	28,0	€ 168,00	
246	345.040	Lugnano in Teverina	2	159,50	31,9	€ 191,40	
247	345.080	Attigliano	2	159,50	31,9	€ 191,40	
248	345.120	Caio	0	140,00	28,0	€ 168,00	
249	346.010	Amelia	2	159,50	31,9	€ 191,40	
250	346.020	Capitone	2	159,50	31,9	€ 191,40	
251	346.030	Quadrelletto	2	159,50	31,9	€ 191,40	
252	346.040	Terni	4	179,00	35,8	€ 214,80	
253	346.050	Montenero	0	140,00	28,0	€ 168,00	
254	346.060	Formole	3	169,25	33,85	€ 203,10	
255	346.070	Narni	4	179,00	35,8	€ 214,80	
256	346.080	Collescipoli	1	149,75	29,95	€ 179,70	
257	346.090	Penna in Teverina	1	149,75	29,95	€ 179,70	
258	346.100	Nera Montoro	4	179,00	35,8	€ 214,80	
259	346.110	Schifanoia (Narni)	4	179,00	35,8	€ 214,80	
260	346.120	Stroncone	2	159,50	31,9	€ 191,40	
261	346.130	Orte Scalo	0	140	28,0	€ 168,00	
262	346.140	Otricoli	2	159,5	31,9	€ 191,40	
263	346.150	Calvi dell'Umbria	1	149,75	29,95	€ 179,70	
264	346.160	Monte S. Pancrazio	0	140,00	28,0	€ 168,00	
265	347.010	Collestatte	0	140,00	28,0	€ 168,00	
266	347.020	Arrone	2	159,50	31,9	€ 191,40	
267	347.030	Polino	0	140,00	28,0	€ 168,00	
268	347.050	Le Marmore	0	140,00	28,0	€ 168,00	
269	347.060	Piediluco	2	159,50	31,9	€ 191,40	
270	347.070	Costa di Lignano	-	-	-	-	in corso di esecuzione dal 5.000
271	347.090	I Prati	0	140,00	28,0	€ 168,00	
272	347.130	Costa Martoni	0	140,00	28,0	€ 168,00	
273	356.020	Colle Rampo	0	140,00	28,0	€ 168,00	
274	356.030	S. Maria della Neve	0	140,00	28,0	€ 168,00	
275	356.040	Colle Lochi	0	140,00	28,0	€ 168,00	

## PREZIARIO CTR NUMERICA 1:10.000

Cessione definitiva art.10 comma 11

del Disciplinare in vigore

N°	Numero Sezione	Denominazione	Numero Elementi	Impo nibile	IVA 20%	Totale	In corso di esecuzione
1	278.150	Monte Sodo Pulito	2	795,0	159,0	€ 954,00	
2	278.160	Lamoli	0	596,0	119,2	€ 715,20	
3	279.130	Mercatello sul Metauro	0	596,0	119,2	€ 715,20	
4	279.140	Monte Ruperto	0	596,0	119,2	€ 715,20	
5	289.020	S.Sepolcro	-	-	-	-	in corso di esecuzione
6	289.030	S.Giustino	4	994,0	198,8	€ 1.192,80	
7	289.040	Cantone	4	994,0	198,8	€ 1.192,80	
8	289.060	Pistrino	3	894,5	178,9	€ 1.073,40	
9	289.070	Selci-Lama	4	994,0	198,8	€ 1.192,80	
10	289.080	Fraccano	0	596,0	119,2	€ 715,20	
11	289.100	Citerna	4	994,0	198,8	€ 1.192,80	
12	289.110	Città di Castello	4	994,0	198,8	€ 1.192,80	
13	289.120	Belvedere	4	994,0	198,8	€ 1.192,80	
14	289.130	Monte Favalto	2	795,0	159,0	€ 954,00	
15	289.140	Monte S. Maria Tiberina	2	795,0	159,0	€ 954,00	
16	289.150	Gioiello	4	994,0	198,8	€ 1.192,80	
17	289.160	S. Lucia	4	994,0	198,8	€ 1.192,80	
18	290.010	Sessaglia	0	596,0	119,2	€ 715,20	
19	290.020	Apecchio	0	596,0	119,2	€ 715,20	
20	290.050	Caifrenze	0	596,0	119,2	€ 715,20	
21	290.060	Serravalle di Carda	0	596,0	119,2	€ 715,20	
22	290.070	Pianello di Cagli	0	596,0	119,2	€ 715,20	
23	290.090	Badia di Montemaggiore	0	596,0	119,2	€ 715,20	
24	290.100	Monte Castellaccio	0	596,0	119,2	€ 715,20	
25	290.110	Caibelli	0	596,0	119,2	€ 715,20	
26	290.130	S. Andrea di Conforzano	0	596,0	119,2	€ 715,20	
27	290.140	Pietralunga	1	695,5	139,1	€ 834,60	
28	290.150	Monte Petazzano	0	596,0	119,2	€ 715,20	
29	290.160	Pontericcioli	2	795,0	159,0	€ 954,00	
30	291.090	Monte Catria	0	596,0	119,2	€ 715,20	
31	291.100	Serra S.Abbondio	0	596,0	119,2	€ 715,20	
32	291.130	Scheggia	0	596,0	119,2	€ 715,20	
33	291.140	Perticano	0	596,0	119,2	€ 715,20	
34	299.010	Lusignano	0	596,0	119,2	€ 715,20	
35	299.020	Morra	0	596,0	119,2	€ 715,20	
36	299.030	Trestina	4	994,0	198,8	€ 1.192,80	
37	299.040	Montone	4	994,0	198,8	€ 1.192,80	
38	299.060	S. Leo Bastia	0	596,0	119,2	€ 715,20	
39	299.070	Calzolaro	0	596,0	119,2	€ 715,20	
40	299.080	Umbertide	4	994,0	198,8	€ 1.192,80	
41	299.100	Val di Pierle	0	596,0	119,2	€ 715,20	
42	299.110	S. Andrea di Sorbello	0	596,0	119,2	€ 715,20	
43	299.120	Monte Acuto	0	596,0	119,2	€ 715,20	
44	299.130	Tuoro sul Trasimeno	1	695,5	139,1	€ 834,60	
45	299.140	Lisciano Niccone	0	596,0	119,2	€ 715,20	
46	299.150	Preggio	0	596,0	119,2	€ 715,20	
47	299.160	Pantano	0	596,0	119,2	€ 715,20	
48	300.010	Carpini	1	695,5	139,1	€ 834,60	
49	300.020	Mocaiana	2	795,0	159	€ 954,00	
50	300.030	Gubbio	3	894,5	178,9	€ 1.073,40	
51	300.040	Madonna della Cima	1	695,5	139,1	€ 834,60	
52	300.050	Civitella Ranieri	1	695,5	139,1	€ 834,60	

53	300.060	Camporeggiano	0	596,0	119,2	€ 715,20	
54	300.070	Ponte d'Assi	3	894,5	178,9	€ 1.073,40	
55	300.080	Padule	3	894,5	178,9	€ 1.073,40	
56	300.090	Pierantonio	4	994,0	198,8	€ 1.192,80	
57	300.100	Pietramelina	0	596,0	119,2	€ 715,20	
58	300.110	Monte Urbino	0	596,0	119,2	€ 715,20	
59	300.120	Col Palombo	3	894,5	178,9	€ 1.073,40	
60	300.130	La Bruna	2	795,0	159,0	€ 954,00	
61	300.140	Solfagnano	2	795,0	159,0	€ 954,00	
62	300.150	Scritto	0	596,0	119,2	€ 715,20	
63	300.160	Carbonesca	0	596,0	119,2	€ 715,20	
64	301.010	Costacciaro	3	894,5	178,9	€ 1.073,40	
65	301.020	Bastia	0	596,0	119,2	€ 715,20	
66	301.050	Sigillo	2	795,0	159	€ 954,00	
67	301.060	Purello	0	596,0	119,2	€ 715,20	
68	301.090	Branca	4	994,0	198,8	€ 1.192,80	
69	301.100	Fossato di Vico	1	695,5	139,1	€ 834,60	
70	301.130	Pieve Compressato	0	596,0	119,2	€ 715,20	
71	301.140	Gualdo Tadino	2	795,0	159,0	€ 954,00	
72	301.150	Campodonico	0	596,0	119,2	€ 715,20	
73	309.040	Petrignano	0	596,0	119,2	€ 715,20	
74	309.080	Pozzuolo	0	596,0	119,2	€ 715,20	
75	309.120	Gioiella	0	596,0	119,2	€ 715,20	
76	309.160	Chiusi	0	596,0	119,2	€ 715,20	
77	310.010	Borghetto di Tuoro	3	894,5	178,9	€ 1.073,40	
78	310.020	Passignano sul Trasimeno	2	795,0	159,0	€ 954,00	
79	310.030	Castel Rigone	4	994,0	198,8	€ 1.192,80	
80	310.040	Mantignana	-	-	-	-	sono presenti 4 Elementi al 5.000
81	310.050	Castiglione del Lago	4	994,0	198,8	€ 1.192,80	
82	310.060	Isola Polvese	-	-	-	-	in corso di esecuzione
83	310.070	Magione	4	994,0	198,8	€ 1.192,80	
84	310.080	Corciano	-	-	-	-	sono presenti 4 Elementi al 5.000
85	310.090	Sanfatucchio	4	994,0	198,8	€ 1.192,80	
86	310.100	Panicarola	4	994,0	198,8	€ 1.192,80	
87	310.110	Agello	4	994,0	198,8	€ 1.192,80	
88	310.120	Castel del Piano	-	-	-	-	sono presenti 4 Elementi al 5.000
89	310.130	Paciano	4	994,0	198,8	€ 1.192,80	
90	310.140	Panicale	4	994,0	198,8	€ 1.192,80	
91	310.150	Fontignano	-	-	-	-	sono presenti 4 Elementi al 5.000
92	310.160	Castiglione della Valle	-	-	-	-	sono presenti 4 Elementi al 5.000
93	311.010	Monte Tezio	4	994,0	198,8	€ 1.192,80	
94	311.020	Ponte Pattoli	4	994,0	198,8	€ 1.192,80	
95	311.030	Piccione	-	-	-	-	sono presenti 4 Elementi al 5.000
96	311.040	Valfabbrica	4	994,0	198,8	€ 1.192,80	
97	311.050	Perugia	4	994,0	198,8	€ 1.192,80	
98	311.060	Ponte Felcino	4	994,0	198,8	€ 1.192,80	
99	311.070	Petrignano d'Assisi	-	-	-	-	sono presenti 4 Elementi al 5.000
100	311.080	Pieve S. Nicolò	4	994,0	198,8	€ 1.192,80	
101	311.090	San Sisto	-	-	-	-	sono presenti 4 Elementi al 5.000 e Elem.311-091,094 in aggiornam.
102	311.100	Ponte S. Giovanni	-	-	-	-	sono presenti 4 Elementi al 5.000 e Elem.311-104 in aggiornamento
103	311.110	Bastia Umbra	-	-	-	-	sono presenti 4 Elementi al 5.000
104	311.120	Assisi	-	-	-	-	sono presenti 4 Elementi al 5.000
105	311.130	S. Martino in Campo	-	-	-	-	sono presenti 4 Elementi al 5.000
106	311.140	Torgiano	-	-	-	-	sono presenti 4 Elementi al 5.000
107	311.150	Tor' d'Andrea	4	994,0	198,8	€ 1.192,80	
108	311.160	Rivotorto	4	994,0	198,8	€ 1.192,80	

109	312.010	Collemancio	0	596,0	119,2	€ 715,20	
110	312.020	Gaifana	1	695,5	139,1	€ 834,60	
111	312.030	Salmaregia	0	596,0	119,2	€ 715,20	
112	312.050	S. Presto	0	596,0	119,2	€ 715,20	
113	312.060	Nocera Umbra	2	795,0	159,0	€ 954,00	
114	312.070	Monte Pennino	1	695,5	139,1	€ 834,60	
115	312.090	Armenzano	0	596,0	119,2	€ 715,20	
116	312.100	Valtopina	2	795,0	159,0	€ 954,00	
117	312.110	Annifo	2	894,5	178,9	€ 1.073,40	
118	312.130	Collepino	1	695,5	139,1	€ 834,60	
119	312.140	Capodacqua	2	795,0	159,0	€ 954,00	
120	312.150	Colfiorito	4	994,0	198,8	€ 1.192,80	
121	321.040	S. Litardo	0	596,0	119,2	€ 715,20	
122	321.080	Ponticelli	0	596,0	119,2	€ 715,20	
123	321.110	S. Casciano dei Bagni	0	596,0	119,2	€ 715,20	
124	321.120	Salci	0	596,0	119,2	€ 715,20	
125	321.150	Poggio Spino	0	596,0	119,2	€ 715,20	
126	321.160	Allerona	1	695,5	139,1	€ 834,60	
127	322.010	Città della Pieve	1	695,5	139,1	€ 834,60	
128	322.020	Piegaro	2	795,0	159,0	€ 954,00	
129	322.030	Castiglion Fosco	2	795,0	159,0	€ 954,00	
130	322.040	Cerqueto	4	994,0	198,8	€ 1.192,80	
131	322.050	Monteleone d'Orvieto	1	695,5	139,1	€ 834,60	
132	322.060	Montegabbione	1	695,5	139,1	€ 834,60	
133	322.070	Migliano	0	596,0	119,2	€ 715,20	
134	322.080	Morcella	4	994,0	198,8	€ 1.192,80	
135	322.090	Fabro	1	695,5	139,1	€ 834,60	
136	322.100	Parrano	1	695,5	139,1	€ 834,60	
137	322.110	Pornello	0	596,0	119,2	€ 715,20	
138	322.120	S.Venanzo	4	994,0	198,8	€ 1.192,80	
139	322.130	Ficulle	1	695,5	139,1	€ 834,60	
140	322.140	Cantone	2	795,0	159,0	€ 954,00	
141	322.150	Monte Peglia	2	795,0	159,0	€ 954,00	
142	322.160	Doglio	1	695,5	139,1	€ 834,60	
143	323.010	Papiano	4	994,0	198,8	€ 1.192,80	
144	323.020	Deruta	2	795,0	159,0	€ 954,00	
145	323.030	Collemancio	2	795,0	159,0	€ 954,00	
146	323.040	Cannara	4	994,0	198,8	€ 1.192,80	
147	323.050	Marsciano	4	994,0	198,8	€ 1.192,80	
148	323.060	Collazzone	2	795,0	159,0	€ 954,00	
149	323.070	Gualdo Cattaneo	2	795,0	159,0	€ 954,00	
150	323.080	Bevagna	4	994,0	198,8	€ 1.192,80	
151	323.090	Fratta Todina	4	994,0	198,8	€ 1.192,80	
152	323.100	S. Terenziano	4	994,0	198,8	€ 1.192,80	
153	323.110	Bastardo	4	994,0	198,8	€ 1.192,80	
154	323.120	Montefalco	4	994,0	198,8	€ 1.192,80	
155	323.130	Monte Castello di Vibio	4	994,0	198,8	€ 1.192,80	
156	323.140	Duesanti	4	994,0	198,8	€ 1.192,80	
157	323.150	Giano dell'Umbria	1	695,5	139,1	€ 834,60	
158	323.160	Colle del Marchese	0	596,0	119,2	€ 715,20	
159	324.010	Foligno	4	994,0	198,8	€ 1.192,80	
160	324.020	Belfiore	1	695,5	139,1	€ 834,60	
161	324.030	Verchiano	4	994,0	198,8	€ 1.192,80	
162	324.040	Monte Cavallo	-	-	-	-	in corso di esecuzione
163	324.050	Sant'Eraclio	4	994,0	198,8	€ 1.192,80	
164	324.060	Cancelli	0	596,0	119,2	€ 715,20	
165	324.070	S. Martino	0	596,0	119,2	€ 715,20	
166	324.080	Piaggia	0	596,0	119,2	€ 715,20	

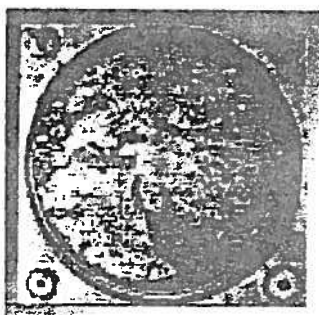
167	324.090	Trevi	4	994,0	198,8	€ 1.192,80	
168	324.100	S. Maria in Valle	2	795,0	159,0	€ 954,00	
169	324.110	Cammoro	0	596,0	119,2	€ 715,20	
170	324.120	Sellano	0	596,0	119,2	€ 715,20	
171	324.130	Castel Ritaldi	4	994,0	198,8	€ 1.192,80	
172	324.140	Campello sul Clitunno	4	994,0	198,8	€ 1.192,80	
173	324.150	Buggiano	0	596,0	119,2	€ 715,20	
174	324.160	Cerreto di Spoleto	1	695,5	139,1	€ 834,60	
175	325.050	Colle Argentiera	0	596,0	119,2	€ 715,20	
176	325.090	Preci	-	-	-	-	in corso di esecuzione dal 5.000
177	325.100	Campi	-	-	-	-	in corso di esecuzione dal 5.000
178	325.110	M. Argentella	-	-	-	-	in corso di esecuzione dal 5.000
179	325.130	Todiano	-	-	-	-	in corso di esecuzione dal 5.000
180	325.140	Ancarano	-	-	-	-	in corso di esecuzione dal 5.000
181	325.150	Castelluccio	-	-	-	-	in corso di esecuzione dal 5.000
182	325.160	M. Vettoretto	-	-	-	-	in corso di esecuzione dal 5.000
183	333.040	Meana	0	596,0	119,2	€ 715,20	
184	333.080	Castel Giorgio	2	795,0	159	€ 954,00	
185	333.120	Montalfina	0	596,0	119,2	€ 715,20	
186	334.010	Castel Viscardo	-	-	-	-	in corso di esecuzione dal 5.000
187	334.020	Morrano	-	-	-	-	in corso di esecuzione dal 5.000
188	334.030	Prodo	-	-	-	-	sono presenti elementi al 5.000 e è in corso aggiornamento al 10.000
189	334.040	Casemascie	4	994,0	198,8	€ 1.192,80	
190	334.050	Sugano	-	-	-	-	in corso di esecuzione dal 5.000
191	334.060	Orvieto	-	-	-	-	sono presenti elementi al 5.000 e è in corso aggiornamento al 10.000
192	334.070	Corbara	-	-	-	-	sono presenti elementi al 5.000 e è in corso aggiornamento al 10.000
193	334.080	Civitella del Lago	4	994,0	198,8	€ 1.192,80	
194	334.090	Torre S. Severo	-	-	-	-	in corso di esecuzione dal 5.000
195	334.100	Porano	-	-	-	-	in corso di esecuzione dal 5.000
196	334.110	Baschi	-	-	-	-	sono presenti elementi al 5.000 e è in corso aggiornamento al 10.000
197	334.120	Montecchio	1	695,5	139,1	€ 834,60	
198	334.130	Casa Nuova	-	-	-	-	in corso di esecuzione
199	334.150	Stazione di Castiglione in Tev.	0	596,0	119,2	€ 715,20	
200	334.160	Guardea	2	795,0	159,0	€ 954,00	
201	335.010	Todi	4	994,0	198,8	€ 1.192,80	
202	335.020	Monticello	4	994,0	198,8	€ 1.192,80	
203	335.030	Massa Martana	2	795,0	159,0	€ 954,00	
204	335.040	Montemartano	0	596,0	119,2	€ 715,20	
205	335.050	Morre	0	596,0	119,2	€ 715,20	
206	335.060	Collevalenza	0	596,0	119,2	€ 715,20	
207	335.070	Casigliano	0	596,0	119,2	€ 715,20	
208	335.080	Crocemaroggia	2	795,0	159,0	€ 954,00	
209	335.090	Melezzole	0	596,0	119,2	€ 715,20	
210	335.100	Avigliano Umbro	2	795,0	159,0	€ 954,00	
211	335.110	Acquasparta	3	894,5	178,9	€ 1.073,40	
212	335.120	Macerino	0	596,0	119,2	€ 715,20	
213	335.130	Castel dell'Aquila	0	596,0	119,2	€ 715,20	
214	335.140	Montecastrilli	1	695,5	139,1	€ 834,60	
215	335.150	S. Gemini	2	795	159,0	€ 954,00	
216	335.160	Cesi	0	596	119,2	€ 715,20	
217	336.010	S. Nicolò	2	795	159,0	€ 954,00	
218	336.020	Bazzano	0	596	119,2	€ 715,20	
219	335.030	Vallo di Nera	1	695,5	139,1	€ 834,60	
220	336.040	Rocchetta	-	-	-	-	in corso di esecuzione dal 5.000

221	336.050	Spoletto	2	795,0	159,0	€ 954,00	
222	336.060	Scheggino	0	596,0	119,2	€ 715,20	
223	336.070	S. Anatolia di Narco	-	-	-	-	in corso di esecuzione dal 5.000
224	336.080	Poggiodomo	0	596,0	119,2	€ 715,20	
225	336.090	Valdarena	0	596,0	119,2	€ 715,20	
226	336.100	Ceselli	0	596,0	119,2	€ 715,20	
227	336.110	Gavelli	0	596,0	119,2	€ 715,20	
228	336.120	Monteleone di Spoleto	0	596,0	119,2	€ 715,20	
229	336.130	Strettura	0	596,0	119,2	€ 715,20	
230	336.140	Ferentillo	0	596,0	119,2	€ 715,20	
231	336.150	M. Aspra	0	596,0	119,2	€ 715,20	
232	336.160	Ruscio	0	596,0	119,2	€ 715,20	
233	337.010	Serravalle	-	-	-	-	in corso di esecuzione dal 5.000
234	337.020	Norcia	-	-	-	-	in corso di esecuzione dal 5.000
235	337.030	Piani di Castelluccio	-	-	-	-	in corso di esecuzione dal 5.000
236	337.040	Forca di Presta	-	-	-	-	in corso di esecuzione dal 5.000
237	337.050	Cascia	1	695,5	139,1	€ 834,60	
238	337.060	Savelli	0	596,0	119,2	€ 715,20	
239	337.070	M. Serra	-	-	-	-	sono presenti 4 Elementi al 5.000
240	337.090	Chiavano	0	596,0	119,2	€ 715,20	
241	337.100	Opagna	0	596,0	119,2	€ 715,20	
242	337.110	Monte Cimamonte	0	596,0	119,2	€ 715,20	
243	337.130	Trognano	0	596,0	119,2	€ 715,20	
244	337.140	Costa Comune	0	596,0	119,2	€ 715,20	
245	345.030	Piano della Nave	0	596,0	119,2	€ 715,20	
246	345.040	Lugnano in Teverina	2	795,0	159,0	€ 954,00	
247	345.080	Attigliano	2	795,0	159,0	€ 954,00	
248	345.120	Caio	0	596,0	119,2	€ 715,20	
249	346.010	Amelia	2	795,0	159,0	€ 954,00	
250	346.020	Capitone	2	795,0	159,0	€ 954,00	
251	346.030	Quadrelletto	2	795,0	159,0	€ 954,00	
252	346.040	Terni	4	994,0	198,8	€ 1.192,80	
253	346.050	Montenero	0	596,0	119,2	€ 715,20	
254	346.060	Formole	3	894,5	178,9	€ 1.073,40	
255	346.070	Narni	4	994,0	198,8	€ 1.192,80	
256	346.080	Collescipoli	1	695,5	139,1	€ 834,60	
257	346.090	Penna in Teverina	1	695,5	139,1	€ 834,60	
258	346.100	Nera Montoro	4	994,0	198,8	€ 1.192,80	
259	346.110	Schifanoia (Narni)	4	994,0	198,8	€ 1.192,80	
260	346.120	Stroncone	2	795,0	159,0	€ 954,00	
261	346.130	Orte Scalo	0	596,0	119,2	€ 715,20	
262	346.140	Otricoli	2	795,0	159,0	€ 954,00	
263	346.150	Calvi dell'Umbria	1	695,5	139,1	€ 834,60	
264	346.160	Monte S. Pancrazio	0	596,0	119,2	€ 715,20	
265	347.010	Collestatte	0	596,0	119,2	€ 715,20	
266	347.020	Arrone	2	795,0	159,0	€ 954,00	
267	347.030	Polino	0	596,0	119,2	€ 715,20	
268	347.050	Le Marmore	0	596,0	119,2	€ 715,20	
269	347.060	Piediluco	2	795,0	159,0	€ 954,00	
270	347.070	Costa di Lignano	-	-	-	-	in corso di esecuzione dal 5.000
271	347.090	I Prati	0	596,0	119,2	€ 715,20	
272	347.130	Costa Martoni	0	596,0	119,2	€ 715,20	
273	356.020	Colle Rampo	0	596,0	119,2	€ 715,20	
274	356.030	S.Maria della Neve	0	596,0	119,2	€ 715,20	
275	356.040	Colle Lochi	0	596,0	119,2	€ 715,20	

*Allegato A)*



**REGIONE DELL'UMBRIA**  
**GIUNTA REGIONALE**  
**DIREZIONE POLITICHE TERRITORIALI AMBIENTE E INFRASTRUTTURE**  
**SERVIZIO INFORMATIVO TERRITORIALE**  
**SEZIONE CARTOGRAFIA DI BASE**



**PREZIARIO CARTA TECNICA**  
**REGIONALE NUMERICA**

***a scala 1:10.000 in formato vettoriale***

A cura di :

Arch. **Ambra Ciarapica** – Responsabile della Sezione Cartografia di Base

Geom. **Giammario Caneschi** – Istruttore Tecnico Direttivo

Geom. **Giovanni Transocchi** – Istruttore Tecnico Direttivo

Dirigente del Servizio : Arch. Gabriele Ferranti

---

Giugno 2003

**PREZIARIO CTR NUMERICA 1:10.000**  
 Cessione temporanea art.10 comma 4,5  
 del Disciplinare in vigore

N°	Numero Sezione	Denominazione	Numero Elementi	Impo nibile	IVA 20%	Totale	NOTE
1	278.150	Monte Sodo Pulito	2	70	14	€ 84,00	
2	278.160	Lamoli	0	60	12	€ 72,00	
3	279.130	Mercatello sul Metauro	0	60	12	€ 72,00	
4	279.140	Monte Ruperto	0	60	12	€ 72,00	
5	289.020	S.Sepolcro	-	-	-	-	in corso di esecuzione
6	289.030	S.Giustino	4	80	16	€ 96,00	
7	289.040	Cantone	4	80	16	€ 96,00	
8	289.060	Pistrino	3	75	15	€ 90,00	
9	289.070	Selci-Lama	4	80	16	€ 96,00	
10	289.080	Fraccano	0	60	12	€ 72,00	
11	289.100	Citerna	4	80	16	€ 96,00	
12	289.110	Città di Castello	4	80	16	€ 96,00	
13	289.120	Belvedere	4	80	16	€ 96,00	
14	289.130	Monte Favalto	2	70	14	€ 84,00	
15	289.140	Monte S. Maria Tiberina	2	70	14	€ 84,00	
16	289.150	Gioiello	4	80	16	€ 96,00	
17	289.160	S. Lucia	4	80	16	€ 96,00	
18	290.010	Sessaglia	0	60	12	€ 72,00	
19	290.020	Apecchio	0	60	12	€ 72,00	
20	290.050	Caifrenze	0	60	12	€ 72,00	
21	290.060	Serravalle di Carda	0	60	12	€ 72,00	
22	290.070	Pianello di Cagli	0	60	12	€ 72,00	
23	290.090	Badia di Montemaggiore	0	60	12	€ 72,00	
24	290.100	Monte Castellaccio	0	60	12	€ 72,00	
25	290.110	Caibelli	0	60	12	€ 72,00	
26	290.130	S. Andrea di Conforzano	0	60	12	€ 72,00	
27	290.140	Pietralunga	1	65	13	€ 78,00	
28	290.150	Monte Petazzano	0	60	12	€ 72,00	
29	290.160	Pontericcioli	2	70	14	€ 84,00	
30	291.090	Monte Catria	0	60	12	€ 72,00	
31	291.100	Serra S.Abbondio	0	60	12	€ 72,00	
32	291.130	Scheggia	0	60	12	€ 72,00	
33	291.140	Perticano	0	60	12	€ 72,00	
34	299.010	Lusignano	0	60	12	€ 72,00	
35	299.020	Morra	0	60	12	€ 72,00	
36	299.030	Trestina	4	80	16	€ 96,00	
37	299.040	Montone	4	80	16	€ 96,00	
38	299.060	S. Leo Bastia	0	60	12	€ 72,00	
39	299.070	Calzolaro	0	60	12	€ 72,00	
40	299.080	Umbertide	4	80	16	€ 96,00	
41	299.100	Val di Pierle	0	60	12	€ 72,00	
42	299.110	S. Andrea di Sorbello	0	60	12	€ 72,00	
43	299.120	Monte Acuto	0	60	12	€ 72,00	
44	299.130	Tuoro sul Trasimeno	1	65	13	€ 78,00	
45	299.140	Lisciano Niccone	0	60	12	€ 72,00	
46	299.150	Preggio	0	60	12	€ 72,00	
47	299.160	Pantano	0	60	12	€ 72,00	
48	300.010	Carpini	1	65	13	€ 78,00	
49	300.020	Mocaiana	2	70	14	€ 84,00	
50	300.030	Gubbio	3	75	15	€ 90,00	
51	300.040	Madonna della Cima	1	65	13	€ 78,00	

52	300.050	Civitella Ranieri	1	65	13	€ 78,00	
53	300.060	Camporeggiano	0	60	12	€ 72,00	
54	300.070	Ponte d'Assi	3	75	15	€ 90,00	
55	300.080	Padule	3	75	15	€ 90,00	
56	300.090	Pierantonio	4	80	16	€ 96,00	
57	300.100	Pietramelina	0	60	12	€ 72,00	
58	300.110	Monte Urbino	0	60	12	€ 72,00	
59	300.120	Col Palombo	3	75	15	€ 90,00	
60	300.130	La Bruna	2	70	14	€ 84,00	
61	300.140	Solfignano	2	70	14	€ 84,00	
62	300.150	Scritto	0	60	12	€ 72,00	
63	300.160	Carbonesca	0	60	12	€ 72,00	
64	301.010	Costacciaro	3	75	15	€ 90,00	
65	301.020	Bastia	0	60	12	€ 72,00	
66	301.050	Sigillo	2	70	14	€ 84,00	
67	301.060	Purello	0	60	12	€ 72,00	
68	301.090	Branca	4	80	16	€ 96,00	
69	301.100	Fossato di Vico	1	65	13	€ 78,00	
70	301.130	Pieve Compressato	0	60	12	€ 72,00	
71	301.140	Gualdo Tadino	2	70	14	€ 84,00	
72	301.150	Campodonico	0	60	12	€ 72,00	
73	309.040	Petrignano	0	60	12	€ 72,00	
74	309.080	Pozzuolo	0	60	12	€ 72,00	
75	309.120	Gioiella	0	60	12	€ 72,00	
76	309.160	Chiusi	0	60	12	€ 72,00	
77	310.010	Borghetto di Tuoro	3	75	15	€ 90,00	
78	310.020	Passignano sul Trasimeno	2	70	14	€ 84,00	
79	310.030	Castel Rigone	4	80	16	€ 96,00	
80	310.040	Mantignana	-	-	-	-	sono presenti 4 Elementi al 5.000
81	310.050	Castiglione del Lago	4	80	16	€ 96,00	
82	310.060	Isola Polvese	-	-	-	-	in corso di esecuzione
83	310.070	Magione	4	80	16	€ 96,00	
84	310.080	Corciano	-	-	-	-	sono presenti 4 Elementi al 5.000
85	310.090	Sanfaticchio	4	80	16	€ 96,00	
86	310.100	Panicarola	4	80	16	€ 96,00	
87	310.110	Agello	4	80	16	€ 96,00	
88	310.120	Castel del Piano	-	-	-	-	sono presenti 4 Elementi al 5.000
89	310.130	Paciano	4	80	16	€ 96,00	
90	310.140	Panicale	4	80	16	€ 96,00	
91	310.150	Fontignano	-	-	-	-	sono presenti 4 Elementi al 5.000
92	310.160	Castiglione della Valle	-	-	-	-	sono presenti 4 Elementi al 5.000
93	311.010	Monte Tezio	4	80	16	€ 96,00	
94	311.020	Ponte Pattoli	4	80	16	€ 96,00	
95	311.030	Piccione	-	-	-	-	sono presenti 4 Elementi al 5.000
96	311.040	Valfabbrica	4	80	16	€ 96,00	
97	311.050	Perugia	4	80	16	€ 96,00	
98	311.060	Ponte Felcino	4	80	16	€ 96,00	
99	311.070	Petrignano d'Assisi	-	-	-	-	sono presenti 4 Elementi al 5.000
100	311.080	Pieve S. Nicolò	4	80	16	€ 96,00	
101	311.090	San Sisto	-	-	-	-	sono presenti 4 Elementi al 5.000, e Elem.311-091,094 in aggiornam.
102	311.100	Ponte S. Giovanni	-	-	-	-	sono presenti 4 Elementi al 5.000, e Elem.311-104 in aggiornamento
103	311.110	Bastia Umbra	-	-	-	-	sono presenti 4 Elementi al 5.000
104	311.120	Assisi	-	-	-	-	sono presenti 4 Elementi al 5.000
105	311.130	S. Martino in Campo	-	-	-	-	sono presenti 4 Elementi al 5.000
106	311.140	Torgiano	-	-	-	-	sono presenti 4 Elementi al 5.000

107	311.150	Tor' d'Andrea	4	80	16	€ 96,00	
108	311.160	Rivotorto	4	80	16	€ 96,00	
109	312.010	Collemancio	0	60	12	€ 72,00	
110	312.020	Gaifana	1	65	13	€ 78,00	
111	312.030	Salmaregia	0	60	12	€ 72,00	
112	312.050	S. Presto	0	60	12	€ 72,00	
113	312.060	Nocera Umbra	2	70	14	€ 84,00	
114	312.070	Monte Pennino	1	65	13	€ 78,00	
115	312.090	Armenzano	0	60	12	€ 72,00	
116	312.100	Valtopina	2	70	14	€ 84,00	
117	312.110	Annifo	2	70	14	€ 84,00	
118	312.130	Collepino	1	65	13	€ 78,00	
119	312.140	Capodacqua	2	70	14	€ 84,00	
120	312.150	Colfiorito	4	80	16	€ 96,00	
121	321.040	S. Litaro	0	60	12	€ 72,00	
122	321.080	Ponticelli	0	60	12	€ 72,00	
123	321.110	S. Casciano dei Bagni	0	60	12	€ 72,00	
124	321.120	Salci	0	60	12	€ 72,00	
125	321.150	Poggio Spino	0	60	12	€ 72,00	
126	321.160	Allerona	1	65	13	€ 78,00	
127	322.010	Città della Pieve	1	65	13	€ 78,00	
128	322.020	Piegara	2	70	14	€ 84,00	
129	322.030	Castiglione Fosco	2	70	14	€ 84,00	
130	322.040	Cerqueto	4	80	16	€ 96,00	
131	322.050	Monteleone d'Orvieto	1	65	13	€ 78,00	
132	322.060	Montegabbione	1	65	13	€ 78,00	
133	322.070	Migliano	0	60	12	€ 72,00	
134	322.080	Morcella	4	80	16	€ 96,00	
135	322.090	Fabro	1	65	13	€ 78,00	
136	322.100	Parrano	1	65	13	€ 78,00	
137	322.110	Pornello	0	60	12	€ 72,00	
138	322.120	S. Venanzo	4	80	16	€ 96,00	
139	322.130	Ficulle	1	65	13	€ 78,00	
140	322.140	Cantone	2	70	14	€ 84,00	
141	322.150	Monte Peglia	2	70	14	€ 84,00	
142	322.160	Doglio	1	65	13	€ 78,00	
143	323.010	Papiano	4	80	16	€ 96,00	
144	323.020	Deruta	2	70	14	€ 84,00	
145	323.030	Collemancio	2	70	14	€ 84,00	
146	323.040	Cannara	4	80	16	€ 96,00	
147	323.050	Marsciano	4	80	16	€ 96,00	
148	323.060	Collazzone	2	70	14	€ 84,00	
149	323.070	Gualdo Cattaneo	2	70	14	€ 84,00	
150	323.080	Bevagna	4	80	16	€ 96,00	
151	323.090	Fratte Todina	4	80	16	€ 96,00	
152	323.100	S. Terenziano	4	80	16	€ 96,00	
153	323.110	Bastardo	4	80	16	€ 96,00	
154	323.120	Montefalco	4	80	16	€ 96,00	
155	323.130	Monte Castello di Vibio	4	80	16	€ 96,00	
156	323.140	Duesanti	4	80	16	€ 96,00	
157	323.150	Giano dell'Umbria	1	65	13	€ 78,00	
158	323.160	Colle del Marchese	0	60	12	€ 72,00	
159	324.010	Foligno	4	80	16	€ 96,00	
160	324.020	Belfiore	1	65	13	€ 78,00	
161	324.030	Verchiano	4	80	16	€ 96,00	
162	324.040	Monte Cavallo	-	-	-	-	in corso di esecuzione
163	324.050	Sant'Eraclio	4	80	16	€ 96,00	

164	324.060	Cancelli	0	60	12	€ 72,00	
165	324.070	S. Martino	0	60	12	€ 72,00	
166	324.080	Piaggia	0	60	12	€ 72,00	
167	324.090	Trevi	4	80	16	€ 96,00	
168	324.100	S. Maria in Valle	2	70	14	€ 84,00	
169	324.110	Cammoro	0	60	12	€ 72,00	
170	324.120	Sellano	0	60	12	€ 72,00	
171	324.130	Castel Ritaldi	4	80	16	€ 96,00	
172	324.140	Campello sul Clitunno	4	80	16	€ 96,00	
173	324.150	Buggiano	0	60	12	€ 72,00	
174	324.160	Cerreto di Spoleto	1	65	13	€ 78,00	
175	325.050	Colle Argentiera	0	60	12	€ 72,00	
176	325.090	Preci	-	-	-	-	in corso di esecuzione dal 5.000
177	325.100	Campi	-	-	-	-	in corso di esecuzione dal 5.000
178	325.110	M. Argentella	-	-	-	-	in corso di esecuzione dal 5.000
179	325.130	Todiano	-	-	-	-	in corso di esecuzione dal 5.000
180	325.140	Ancarano	-	-	-	-	in corso di esecuzione dal 5.000
181	325.150	Castelluccio	-	-	-	-	in corso di esecuzione dal 5.000
182	325.160	M. Vettoretto	-	-	-	-	in corso di esecuzione dal 5.000
183	333.040	Meana	0	60	12	€ 72,00	
184	333.080	Castel Giorgio	2	70	14	€ 84,00	
185	333.120	Montalfina	0	60	12	€ 72,00	
186	334.010	Castel Viscardo	-	-	-	-	in corso di esecuzione dal 5.000
187	334.020	Morrano	-	-	-	-	in corso di esecuzione dal 5.000
188	334.030	Prodo	-	-	-	-	sono presenti elementi al 5.000 e è in corso aggiornamento al 10.000
189	334.040	Casemascie	4	80	16	€ 96,00	è in corso aggiornamento al 10.000
190	334.050	Sugano	-	-	-	-	in corso di esecuzione dal 5.000
191	334.060	Orvieto	-	-	-	-	sono presenti 4 elementi al 5.000 e è in corso aggiornamento al 10.000
192	334.070	Corbara	-	-	-	-	sono presenti elementi 4 al 5.000 e è in corso aggiornamento al 10.000
193	334.080	Civitella del Lago	4	80	16	€ 96,00	
194	334.090	Torre S. Severo	-	-	-	-	in corso di esecuzione dal 5.000
195	334.100	Porano	-	-	-	-	in corso di esecuzione dal 5.000
196	334.110	Baschi	-	-	-	-	sono presenti elementi al 5.000 e è in corso aggiornamento al 10.000
197	334.120	Montecchio	1	65	13	€ 78,00	
198	334.130	Casa Nuova	-	-	-	-	in corso di esecuzione
199	334.150	Stazione di Castiglione in Tev.	0	60	12	€ 72,00	
200	334.160	Guardea	2	70	14	€ 84,00	
201	335.010	Todi	4	80	16	€ 96,00	
202	335.020	Monticello	4	80	16	€ 96,00	
203	335.030	Massa Martana	2	70	14	€ 84,00	
204	335.040	Montemartano	0	60	12	€ 72,00	
205	335.050	Morre	0	60	12	€ 72,00	
206	335.060	Collevalenza	0	60	12	€ 72,00	
207	335.070	Casigliano	0	60	12	€ 72,00	
208	335.080	Crocemaroggia	2	70	14	€ 84,00	
209	335.090	Mezzole	0	60	12	€ 72,00	
210	335.100	Avigliano Umbro	2	70	14	€ 84,00	
211	335.110	Acquasparta	3	75	15	€ 90,00	
212	335.120	Macerino	0	60	12	€ 72,00	
213	335.130	Castel dell'Aquila	0	60	12	€ 72,00	
214	335.140	Montecastrilli	1	65	13	€ 78,00	
215	335.150	S. Gemini	2	70	14	€ 84,00	
216	335.160	Cesi	0	60	12	€ 72,00	

217	336.010	S. Nicolò	2	70	14	€ 84,00	
218	336.020	Bazzano	0	60	12	€ 72,00	
219	336.030	Vallo di Nera	1	65	13	€ 78,00	
220	336.040	Rocchetta	-	-	-	-	in corso di esecuzione dal 5.000
221	336.050	Spoletto	2	70	14	€ 84,00	
222	336.060	Scheggino	0	60	12	€ 72,00	
223	336.070	S. Anatolia di Narco	-	-	-	-	in corso di esecuzione dal 5.000
224	336.080	Poggiodomo	0	60	12	€ 72,00	
225	336.090	Valdarena	0	60	12	€ 72,00	
226	336.100	Ceselli	0	60	12	€ 72,00	
227	336.110	Gavelli	0	60	12	€ 72,00	
228	336.120	Monteleone di Spoleto	0	60	12	€ 72,00	
229	336.130	Strettura	0	60	12	€ 72,00	
230	336.140	Ferentillo	0	60	12	€ 72,00	
231	336.150	M. Aspra	0	60	12	€ 72,00	
232	336.160	Ruscio	0	60	12	€ 72,00	
233	337.010	Serravalle	-	-	-	-	in corso di esecuzione dal 5.000
234	337.020	Norcia	-	-	-	-	in corso di esecuzione dal 5.000
235	337.030	Piani di Castelluccio	-	-	-	-	in corso di esecuzione dal 5.000
236	337.040	Forca di Presta	-	-	-	-	in corso di esecuzione dal 5.000
237	337.050	Cascia	1	65	13	€ 78,00	
238	337.060	Savelli	0	60	12	€ 72,00	
239	337.070	M. Serra	-	-	-	-	sono presenti 4 elementi al 5.000
240	337.090	Chiavano	0	60	12	€ 72,00	
241	337.100	Opagna	0	60	12	€ 72,00	
242	337.110	Monte Cimamonte	0	60	12	€ 72,00	
243	337.130	Trognano	0	60	12	€ 72,00	
244	337.140	Costa Comune	0	60	12	€ 72,00	
245	345.030	Piano della Nave	0	60	12	€ 72,00	
246	345.040	Lugnano in Teverina	2	70	14	€ 84,00	
247	345.080	Attigliano	2	70	14	€ 84,00	
248	345.120	Caio	0	60	12	€ 72,00	
249	346.010	Amelia	2	70	14	€ 84,00	
250	346.020	Capitone	2	70	14	€ 84,00	
251	346.030	Quadrelletto	2	70	14	€ 84,00	
252	346.040	Terni	4	80	16	€ 96,00	
253	346.050	Montenero	0	60	12	€ 72,00	
254	346.060	Formole	3	75	15	€ 90,00	
255	346.070	Narni	4	80	16	€ 96,00	
256	346.080	Collescipoli	1	65	13	€ 78,00	
257	346.090	Penna in Teverina	1	65	13	€ 78,00	
258	346.100	Nera Montoro	4	80	16	€ 96,00	
259	346.110	Schifanoia (Narni)	4	80	16	€ 96,00	
260	346.120	Stroncone	2	70	14	€ 84,00	
261	346.130	Orte Scalo	0	60	12	€ 72,00	
262	346.140	Otricoli	2	70	14	€ 84,00	
263	346.150	Calvi dell'Umbria	1	65	13	€ 78,00	
264	346.160	Monte S. Pancrazio	0	60	12	€ 72,00	
265	347.010	Collestatte	0	60	12	€ 72,00	
266	347.020	Arrone	2	70	14	€ 84,00	
267	347.030	Polino	0	60	12	€ 72,00	
268	347.050	Le Marmore	0	60	12	€ 72,00	
269	347.060	Piediluco	2	70	14	€ 84,00	
270	347.070	Costa di Lignano	-	-	-	-	in corso di esecuzione dal 5.000
271	347.090	I Prati	0	60	12	€ 72,00	
272	347.130	Costa Martoni	0	60	12	€ 72,00	
273	356.020	Colle Rampo	0	60	12	€ 72,00	
274	356.030	S. Maria della Neve	0	60	12	€ 72,00	
275	356.040	Colle Lochi	0	60	12	€ 72,00	

## PREZIARIO CTR NUMERICA 1:10.000

Cessione temporanea art.10 comma 6  
del Disciplinare in vigore

N°	Numero Sezione	Denominazione	Numero Elementi	Impo nibile	IVA 20%	Totale	In corso di esecuzione
1	278.150	Monte Sodo Pulito	2	159,50	31,9	€ 191,40	
2	278.160	Lamoli	0	140,00	28,0	€ 168,00	
3	279.130	Mercatello sul Metauro	0	140,00	28,0	€ 168,00	
4	279.140	Monte Ruperto	0	140,00	28,0	€ 168,00	
5	289.020	S.Sepolcro	-	-	-	-	in corso di esecuzione
6	289.030	S.Giustino	4	179,00	35,8	€ 214,80	
7	289.040	Cantone	4	179,00	35,8	€ 214,80	
8	289.060	Pistrino	3	169,25	33,85	€ 203,10	
9	289.070	Selci-Lama	4	179,00	35,8	€ 214,80	
10	289.080	Fraccano	0	140,00	28,0	€ 168,00	
11	289.100	Citerna	4	179,00	35,8	€ 214,80	
12	289.110	Città di Castello	4	179,00	35,8	€ 214,80	
13	289.120	Belvedere	4	179,00	35,8	€ 214,80	
14	289.130	Monte Favalto	2	159,50	31,9	€ 191,40	
15	289.140	Monte S. Maria Tiberina	2	159,50	31,9	€ 191,40	
16	289.150	Gioiello	4	179,00	35,8	€ 214,80	
17	289.160	S. Lucia	4	179,00	35,8	€ 214,80	
18	290.010	Sessaglia	0	140,00	28,0	€ 168,00	
19	290.020	Apecchio	0	140,00	28,0	€ 168,00	
20	290.050	Caifrenze	0	140,00	28,0	€ 168,00	
21	290.060	Serravalle di Carda	0	140,00	28,0	€ 168,00	
22	290.070	Pianello di Cagli	0	140,00	28,0	€ 168,00	
23	290.090	Badia di Montemaggiore	0	140,00	28,0	€ 168,00	
24	290.100	Monte Castellaccio	0	140,00	28,0	€ 168,00	
25	290.110	Caibelli	0	140,00	28,0	€ 168,00	
26	290.130	S. Andrea di Conforzano	0	140,00	28,0	€ 168,00	
27	290.140	Pietralunga	1	149,75	29,95	€ 179,70	
28	290.150	Monte Petazzano	0	140,00	28,0	€ 168,00	
29	290.160	Pontericcioli	2	159,50	31,9	€ 191,40	
30	291.090	Monte Catria	0	140,00	28,0	€ 168,00	
31	291.100	Serra S.Abbondio	0	140,00	28,0	€ 168,00	
32	291.130	Scheggia	0	140,00	28,0	€ 168,00	
33	291.140	Perticano	0	140,00	28,0	€ 168,00	
34	299.010	Lusignano	0	140,00	28,0	€ 168,00	
35	299.020	Morra	0	140,00	28,0	€ 168,00	
36	299.030	Trestina	4	179,00	35,8	€ 214,80	
37	299.040	Montone	4	179,00	35,8	€ 214,80	
38	299.060	S. Leo Bastia	0	140,00	28,0	€ 168,00	
39	299.070	Calzolaro	0	140,00	28,0	€ 168,00	
40	299.080	Umbertide	4	179,00	35,8	€ 214,80	
41	299.100	Val di Pierle	0	140,00	28,0	€ 168,00	
42	299.110	S. Andrea di Sorbello	0	140,00	28,0	€ 168,00	
43	299.120	Monte Acuto	0	140,00	28,0	€ 168,00	
44	299.130	Tuoro sul Trasimeno	1	149,75	29,95	€ 179,70	
45	299.140	Lisciano Niccone	0	140,00	28,0	€ 168,00	
46	299.150	Preggio	0	140,00	28,0	€ 168,00	
47	299.160	Pantano	0	140,00	28,0	€ 168,00	
48	300.010	Carpini	1	149,75	29,95	€ 179,70	
49	300.020	Mocaiana	2	159,5	31,9	€ 191,40	
50	300.030	Gubbio	3	169,25	33,85	€ 203,10	
51	300.040	Madonna della Cima	1	149,75	29,95	€ 179,70	

52	300.050	Civitella Ranieri	1	149,75	29,95	€ 179,70	
53	300.060	Camporeggiano	0	140,00	28,0	€ 168,00	
54	300.070	Ponte d'Assi	3	169,25	33,85	€ 203,10	
55	300.080	Padule	3	169,25	33,85	€ 203,10	
56	300.090	Pierantonio	4	179,00	35,8	€ 214,80	
57	300.100	Pietrameina	0	140,00	28,0	€ 168,00	
58	300.110	Monte Urbano	0	140,00	28,0	€ 168,00	
59	300.120	Col Palombo	3	169,25	33,85	€ 203,10	
60	300.130	La Bruna	2	159,50	31,9	€ 191,40	
61	300.140	Solfagnano	2	159,50	31,9	€ 191,40	
62	300.150	Scritto	0	140,00	28	€ 168,00	
63	300.160	Carbonesca	0	140,00	28,0	€ 168,00	
64	301.010	Costacciaro	3	169,25	33,85	€ 203,10	
65	301.020	Bastia	0	140,00	28,0	€ 168,00	
66	301.050	Sigillo	2	159,5	31,9	€ 191,40	
67	301.060	Purello	0	140,00	28,0	€ 168,00	
68	301.090	Branca	4	179,00	35,8	€ 214,80	
69	301.100	Fossato di Vico	1	149,75	29,95	€ 179,70	
70	301.130	Pieve Compressato	0	140,0	28,0	€ 168,00	
71	301.140	Gualdo Tadino	2	159,5	31,9	€ 191,40	
72	301.150	Campodonico	0	140,00	28,0	€ 168,00	
73	309.040	Petrignano	0	140,00	28,0	€ 168,00	
74	309.080	Pozzuolo	0	140,00	28,0	€ 168,00	
75	309.120	Gioiella	0	140,00	28,0	€ 168,00	
76	309.160	Chiusi	0	140,00	28,0	€ 168,00	
77	310.010	Borghetto di Tuoro	3	169,25	33,85	€ 203,10	
78	310.020	Passignano sul Trasimeno	2	159,5	31,9	€ 191,40	
79	310.030	Castel Rigone	4	179,00	35,8	€ 214,80	
80	310.040	Mantignana	-	-	-	-	sono presenti 4 Elementi al 5.000
81	310.050	Castiglione del Lago	4	179,00	35,8	€ 214,80	
82	310.060	Isola Polvese	-	-	-	-	in corso di esecuzione
83	310.070	Magione	4	179,00	35,8	€ 214,80	
84	310.080	Corciano	-	-	-	-	sono presenti 4 Elementi al 5.000
85	310.090	Sanfatucchio	4	179,00	35,8	€ 214,80	
86	310.100	Panicarola	4	179,00	35,8	€ 214,80	
87	310.110	Agello	4	179,00	35,8	€ 214,80	
88	310.120	Castel del Piano	-	-	-	-	sono presenti 4 Elementi al 5.000
89	310.130	Paciano	4	179,00	35,8	€ 214,80	
90	310.140	Panicale	4	179,00	35,8	€ 214,80	
91	310.150	Fontignano	-	-	-	-	sono presenti 4 Elementi al 5.000
92	310.160	Castiglione della Valle	-	-	-	-	sono presenti 4 Elementi al 5.000
93	311.010	Monte Tezio	4	179,00	35,8	€ 214,80	
94	311.020	Ponte Pattoli	4	179,00	35,8	€ 214,80	
95	311.030	Piccione	-	-	-	-	sono presenti 4 Elementi al 5.000
96	311.040	Valfabbrica	4	179,00	35,8	€ 214,80	
97	311.050	Perugia	4	179,00	35,8	€ 214,80	
98	311.060	Ponte Felcino	4	179,00	35,8	€ 214,80	
99	311.070	Petrignano d'Assisi	-	-	-	-	sono presenti 4 Elementi al 5.000
100	311.080	Pieve S. Nicolò	4	179,00	35,8	€ 214,80	
101	311.090	San Sisto	-	-	-	-	sono presenti 4 Elementi al 5.000 e Elem.311-091,094 in aggiornam.
102	311.100	Ponte S. Giovanni	-	-	-	-	sono presenti 4 Elementi al 5.000 e Elem.311-104 in aggiornamento
103	311.110	Bastia Umbra	-	-	-	-	sono presenti 4 Elementi al 5.000
104	311.120	Assisi	-	-	-	-	sono presenti 4 Elementi al 5.000
105	311.130	S. Martino in Campo	-	-	-	-	sono presenti 4 Elementi al 5.000
106	311.140	Torgiano	-	-	-	-	sono presenti 4 Elementi al 5.000

107	311.150	Tor' d'Andrea	4	179,00	35,8	€ 214,80	
108	311.160	Rivotorto	4	179,00	35,8	€ 214,80	
109	312.010	Collemincio	0	140,00	28,0	€ 168,00	
110	312.020	Gaifana	1	149,75	29,95	€ 179,70	
111	312.030	Salmaregia	0	140,00	28,0	€ 168,00	
112	312.050	S. Presto	0	140,00	28,0	€ 168,00	
113	312.060	Nocera Umbra	2	159,5	31,9	€ 191,40	
114	312.070	Monte Pennino	1	149,75	29,95	€ 179,70	
115	312.090	Armenzano	0	140,00	28,0	€ 168,00	
116	312.100	Valtopina	2	159,5	31,9	€ 191,40	
117	312.110	Annifo	2	159,5	31,9	€ 191,40	
118	312.130	Collepino	1	149,75	29,95	€ 179,70	
119	312.140	Capodacqua	2	159,5	31,9	€ 191,40	
120	312.150	Colfiorito	4	179,00	35,8	€ 214,80	
121	321.040	S. Litardo	0	140,00	28,0	€ 168,00	
122	321.080	Ponticelli	0	140,00	28,0	€ 168,00	
123	321.110	S. Casciano dei Bagni	0	140,00	28,0	€ 168,00	
124	321.120	Salci	0	140,00	28,0	€ 168,00	
125	321.150	Poggio Spino	0	140,00	28,0	€ 168,00	
126	321.160	Allerona	1	149,75	29,95	€ 179,70	
127	322.010	Città della Pieve	1	149,75	29,95	€ 179,70	
128	322.020	Piegaro	2	159,50	31,9	€ 191,40	
129	322.030	Castiglion Fosco	2	159,50	31,9	€ 191,40	
130	322.040	Cerqueto	4	179,00	35,8	€ 214,80	
131	322.050	Monteleone d'Orvieto	1	149,75	29,95	€ 179,70	
132	322.060	Montegabbione	1	149,75	29,95	€ 179,70	
133	322.070	Migliano	0	140,00	28,0	€ 168,00	
134	322.080	Morcella	4	179,00	35,8	€ 214,80	
135	322.090	Fabro	1	149,75	29,95	€ 179,70	
136	322.100	Parrano	1	149,75	29,95	€ 179,70	
137	322.110	Pornello	0	140,00	28,0	€ 168,00	
138	322.120	S. Venanzo	4	179,00	35,8	€ 214,80	
139	322.130	Ficulle	1	149,75	29,95	€ 179,70	
140	322.140	Cantone	2	159,50	31,9	€ 191,40	
141	322.150	Monte Peglia	2	159,50	31,9	€ 191,40	
142	322.160	Doglio	1	149,75	29,95	€ 179,70	
143	323.010	Papiano	4	179,00	35,8	€ 214,80	
144	323.020	Deruta	2	159,50	31,9	€ 191,40	
145	323.030	Collemancio	2	159,50	31,9	€ 191,40	
146	323.040	Cannara	4	179,00	35,8	€ 214,80	
147	323.050	Marsciano	4	179,00	35,8	€ 214,80	
148	323.060	Collazzone	2	159,50	31,9	€ 191,40	
149	323.070	Gualdo Cattaneo	2	159,50	31,9	€ 191,40	
150	323.080	Bevagna	4	179,00	35,8	€ 214,80	
151	323.090	Fratte Todina	4	179,00	35,8	€ 214,80	
152	323.100	S. Terenziano	4	179,00	35,8	€ 214,80	
153	323.110	Bastardo	4	179,00	35,8	€ 214,80	
154	323.120	Montefalco	4	179,00	35,8	€ 214,80	
155	323.130	Monte Castello di Vibio	4	179,00	35,8	€ 214,80	
156	323.140	Duesanti	4	179,00	35,8	€ 214,80	
157	323.150	Giano dell'Umbria	1	149,75	29,95	€ 179,70	
158	323.160	Colle del Marchese	0	140,00	28,0	€ 168,00	
159	324.010	Foligno	4	179,00	35,8	€ 214,80	
160	324.020	Belfiore	1	149,75	29,95	€ 179,70	
161	324.030	Verchiano	4	179,00	35,8	€ 214,80	
162	324.040	Monte Cavallo	-	-	-	-	in corso di esecuzione
163	324.050	Sant'Eraclio	4	179,00	35,8	€ 214,80	

164	324.060	Cancelli	0	140,00	28,0	€ 168,00	
165	324.070	S. Martino	0	140,00	28,0	€ 168,00	
166	324.080	Piaggia	0	140,00	28,0	€ 168,00	
167	324.090	Trevi	4	179,00	35,8	€ 214,80	
168	324.100	S. Maria in Valle	2	159,50	31,9	€ 191,40	
169	324.110	Cammoro	0	140,00	28,0	€ 168,00	
170	324.120	Sellano	0	140,00	28,0	€ 168,00	
171	324.130	Castel Ritaldi	4	179,00	35,8	€ 214,80	
172	324.140	Campello sul Clitunno	4	179,00	35,8	€ 214,80	
173	324.150	Buggiano	0	140,00	28,0	€ 168,00	
174	324.160	Cerreto di Spoleto	1	149,75	29,95	€ 179,70	
175	325.050	Colle Argentiera	0	140,00	28,0	€ 168,00	
176	325.090	Preci	-	-	-	-	in corso di esecuzione dal 5.000
177	325.100	Campi	-	-	-	-	in corso di esecuzione dal 5.000
178	325.110	M. Argentella	-	-	-	-	in corso di esecuzione dal 5.000
179	325.130	Todiano	-	-	-	-	in corso di esecuzione dal 5.000
180	325.140	Ancarano	-	-	-	-	in corso di esecuzione dal 5.000
181	325.150	Castelluccio	-	-	-	-	in corso di esecuzione dal 5.000
182	325.160	M. Vettoreto	-	-	-	-	in corso di esecuzione dal 5.000
183	333.040	Meana	0	140,00	28,0	€ 168,00	
184	333.080	Castel Giorgio	2	159,5	31,9	€ 191,40	
185	333.120	Montalfina	0	140,00	28,0	€ 168,00	
186	334.010	Castel Viscardo	-	-	-	-	in corso di esecuzione dal 5.000
187	334.020	Morrano	-	-	-	-	in corso di esecuzione dal 5.000
188	334.030	Prodo	-	-	-	-	sono presenti elementi al 5.000 e è in corso aggiornamento al 10.000
189	334.040	Casemascie	4	179,00	35,8	€ 214,80	
190	334.050	Sugano	-	-	-	-	in corso di esecuzione dal 5.000
191	334.060	Orvieto	-	-	-	-	sono presenti elementi al 5.000 e è in corso aggiornamento al 10.000
192	334.070	Corbara	-	-	-	-	sono presenti elementi al 5.000 e è in corso aggiornamento al 10.000
193	334.080	Civitella del Lago	4	179,00	35,8	€ 214,80	
194	334.090	Torre S. Severo	-	-	-	-	in corso di esecuzione dal 5.000
195	334.100	Porano	-	-	-	-	in corso di esecuzione dal 5.000
196	334.110	Baschi	-	-	-	-	sono presenti elementi al 5.000 e è in corso aggiornamento al 10.000
197	334.120	Montecchio	1	149,75	29,95	€ 179,70	
198	334.130	Casa Nuova	-	-	-	-	in corso di esecuzione
199	334.150	Stazione di Castiglione in Tev.	0	140,00	28,0	€ 168,00	
200	334.160	Guardea	2	159,50	31,9	€ 191,40	
201	335.010	Todi	4	179,00	35,8	€ 214,80	
202	335.020	Monticello	4	179,00	35,8	€ 214,80	
203	335.030	Massa Martana	2	159,50	31,9	€ 191,40	
204	335.040	Montemartano	0	140,00	28,0	€ 168,00	
205	335.050	Morre	0	140,00	28,0	€ 168,00	
206	335.060	Collevalenza	0	140,00	28,0	€ 168,00	
207	335.070	Casigliano	0	140,00	28,0	€ 168,00	
208	335.080	Crocemaroggia	2	159,5	31,9	€ 191,40	
209	335.090	Mezzole	0	140,00	28,0	€ 168,00	
210	335.100	Avigliano Umbro	2	159,50	31,9	€ 191,40	
211	335.110	Acquasparta	3	169,25	33,85	€ 203,10	
212	335.120	Macerino	0	140,00	28,0	€ 168,00	
213	335.130	Castel dell'Aquila	0	140,00	28,0	€ 168,00	
214	335.140	Montecastrilli	1	149,75	29,95	€ 179,70	
215	335.150	S. Gemini	2	159,50	31,9	€ 191,40	
216	335.160	Cesi	0	140,00	28,0	€ 168,00	

217	336.010	S. Nicolò	2	159,50	31,9	€ 191,40	
218	336.020	Bazzano	0	140,00	28,0	€ 168,00	
219	336.030	Vallo di Nera	1	149,75	29,95	€ 179,70	
220	336.040	Rocchetta	-	-	-	-	in corso di esecuzione dal 5.000
221	336.050	Spoletto	2	159,50	31,9	€ 191,40	
222	336.060	Scheggino	0	140,00	28,0	€ 168,00	
223	336.070	S. Anatolia di Narco	-	-	-	-	in corso di esecuzione dal 5.000
224	336.080	Poggiodomo	0	140,00	28,0	€ 168,00	
225	336.090	Valdarena	0	140,00	28,0	€ 168,00	
226	336.100	Ceselli	0	140,00	28,0	€ 168,00	
227	336.110	Gavelli	0	140,00	28,0	€ 168,00	
228	336.120	Monteleone di Spoleto	0	140,00	28,0	€ 168,00	
229	336.130	Strettura	0	140,00	28,0	€ 168,00	
230	336.140	Ferentillo	0	140,00	28,0	€ 168,00	
231	336.150	M. Aspra	0	140,00	28,0	€ 168,00	
232	336.160	Ruscio	0	140,00	28,0	€ 168,00	
233	337.010	Serravalle	-	-	-	-	in corso di esecuzione dal 5.000
234	337.020	Norcia	-	-	-	-	in corso di esecuzione dal 5.000
235	337.030	Piani di Castelluccio	-	-	-	-	in corso di esecuzione dal 5.000
236	337.040	Forca di Presta	-	-	-	-	in corso di esecuzione dal 5.000
237	337.050	Cascia	1	149,75	29,95	€ 179,70	
238	337.060	Savelli	0	140,00	28,0	€ 168,00	
239	337.070	M. Serra	-	-	-	-	sono presenti 4 Elementi al 5.000
240	337.090	Chiavano	0	140,00	28,0	€ 168,00	
241	337.100	Opagna	0	140,00	28,0	€ 168,00	
242	337.110	Monte Cimamonte	0	140,00	28,0	€ 168,00	
243	337.130	Trognano	0	140,00	28,0	€ 168,00	
244	337.140	Costa Comune	0	140,00	28,0	€ 168,00	
245	345.030	Piano della Nave	0	140,00	28,0	€ 168,00	
246	345.040	Lugnano in Teverina	2	159,50	31,9	€ 191,40	
247	345.080	Attigliano	2	159,50	31,9	€ 191,40	
248	345.120	Caio	0	140,00	28,0	€ 168,00	
249	346.010	Amelia	2	159,50	31,9	€ 191,40	
250	346.020	Capitone	2	159,50	31,9	€ 191,40	
251	346.030	Quadrelletto	2	159,50	31,9	€ 191,40	
252	346.040	Terni	4	179,00	35,8	€ 214,80	
253	346.050	Montenero	0	140,00	28,0	€ 168,00	
254	346.060	Formole	3	169,25	33,85	€ 203,10	
255	346.070	Narni	4	179,00	35,8	€ 214,80	
256	346.080	Collescipoli	1	149,75	29,95	€ 179,70	
257	346.090	Penna in Teverina	1	149,75	29,95	€ 179,70	
258	346.100	Nera Montoro	4	179,00	35,8	€ 214,80	
259	346.110	Schifanoia (Narni)	4	179,00	35,8	€ 214,80	
260	346.120	Stroncone	2	159,50	31,9	€ 191,40	
261	346.130	Orte Scalo	0	140	28,0	€ 168,00	
262	346.140	Otricoli	2	159,5	31,9	€ 191,40	
263	346.150	Calvi dell'Umbria	1	149,75	29,95	€ 179,70	
264	346.160	Monte S. Pancrazio	0	140,00	28,0	€ 168,00	
265	347.010	Collestatte	0	140,00	28,0	€ 168,00	
266	347.020	Arrone	2	159,50	31,9	€ 191,40	
267	347.030	Polino	0	140,00	28,0	€ 168,00	
268	347.050	Le Marmore	0	140,00	28,0	€ 168,00	
269	347.060	Piediluco	2	159,50	31,9	€ 191,40	
270	347.070	Costa di Lignano	-	-	-	-	in corso di esecuzione dal 5.000
271	347.090	I Prati	0	140,00	28,0	€ 168,00	
272	347.130	Costa Martoni	0	140,00	28,0	€ 168,00	
273	356.020	Colle Rampo	0	140,00	28,0	€ 168,00	
274	356.030	S.Maria della Neve	0	140,00	28,0	€ 168,00	
275	356.040	Cote Lochi	0	140,00	28,0	€ 168,00	

## PREZIARIO CTR NUMERICA 1:10.000

Cessione definitiva art.10 comma 11

del Disciplinare in vigore

N°	Numero Sezione	Denominazione	Numero Elementi	Impo nibile	IVA 20%	Totale	In corso di esecuzione
1	278.150	Monte Sodo Pulito	2	795,0	159,0	€ 954,00	
2	278.160	Lamoli	0	596,0	119,2	€ 715,20	
3	279.130	Mercatello sul Metauro	0	596,0	119,2	€ 715,20	
4	279.140	Monte Ruperto	0	596,0	119,2	€ 715,20	
5	289.020	S.Sepolcro	-	-	-	-	in corso di esecuzione
6	289.030	S.Giustino	4	994,0	198,8	€ 1.192,80	
7	289.040	Cantone	4	994,0	198,8	€ 1.192,80	
8	289.060	Pistrino	3	894,5	178,9	€ 1.073,40	
9	289.070	Selci-Lama	4	994,0	198,8	€ 1.192,80	
10	289.080	Fraccano	0	596,0	119,2	€ 715,20	
11	289.100	Citerna	4	994,0	198,8	€ 1.192,80	
12	289.110	Città di Castello	4	994,0	198,8	€ 1.192,80	
13	289.120	Belvedere	4	994,0	198,8	€ 1.192,80	
14	289.130	Monte Falvalto	2	795,0	159,0	€ 954,00	
15	289.140	Monte S. Maria Tiberina	2	795,0	159,0	€ 954,00	
16	289.150	Gioiello	4	994,0	198,8	€ 1.192,80	
17	289.160	S. Lucia	4	994,0	198,8	€ 1.192,80	
18	290.010	Sessaglia	0	596,0	119,2	€ 715,20	
19	290.020	Apecchio	0	596,0	119,2	€ 715,20	
20	290.050	Caifrenze	0	596,0	119,2	€ 715,20	
21	290.060	Serravalle di Carda	0	596,0	119,2	€ 715,20	
22	290.070	Pianello di Cagli	0	596,0	119,2	€ 715,20	
23	290.090	Badia di Montemaggiore	0	596,0	119,2	€ 715,20	
24	290.100	Monte Castellaccio	0	596,0	119,2	€ 715,20	
25	290.110	Caibelli	0	596,0	119,2	€ 715,20	
26	290.130	S. Andrea di Conforzano	0	596,0	119,2	€ 715,20	
27	290.140	Pietralunga	1	695,5	139,1	€ 834,60	
28	290.150	Monte Petazzano	0	596,0	119,2	€ 715,20	
29	290.160	Pontericcioli	2	795,0	159,0	€ 954,00	
30	291.090	Monte Catria	0	596,0	119,2	€ 715,20	
31	291.100	Serra S.Abbondio	0	596,0	119,2	€ 715,20	
32	291.130	Scheggia	0	596,0	119,2	€ 715,20	
33	291.140	Perticano	0	596,0	119,2	€ 715,20	
34	299.010	Lusignano	0	596,0	119,2	€ 715,20	
35	299.020	Morra	0	596,0	119,2	€ 715,20	
36	299.030	Trestina	4	994,0	198,8	€ 1.192,80	
37	299.040	Montone	4	994,0	198,8	€ 1.192,80	
38	299.060	S. Leo Bastia	0	596,0	119,2	€ 715,20	
39	299.070	Calzolaro	0	596,0	119,2	€ 715,20	
40	299.080	Umbertide	4	994,0	198,8	€ 1.192,80	
41	299.100	Val di Pierle	0	596,0	119,2	€ 715,20	
42	299.110	S. Andrea di Sorbello	0	596,0	119,2	€ 715,20	
43	299.120	Monte Acuto	0	596,0	119,2	€ 715,20	
44	299.130	Tuoro sul Trasimeno	1	695,5	139,1	€ 834,60	
45	299.140	Lisciano Niccone	0	596,0	119,2	€ 715,20	
46	299.150	Preggio	0	596,0	119,2	€ 715,20	
47	299.160	Pantano	0	596,0	119,2	€ 715,20	
48	300.010	Carpini	1	695,5	139,1	€ 834,60	
49	300.020	Mocaiana	2	795,0	159	€ 954,00	
50	300.030	Gubbio	3	894,5	178,9	€ 1.073,40	
51	300.040	Madonna della Cima	1	695,5	139,1	€ 834,60	
52	300.050	Civitella Ranieri	1	695,5	139,1	€ 834,60	

53	300.060	Camporeggiano	0	596,0	119,2	€ 715,20	
54	300.070	Ponte d'Assi	3	894,5	178,9	€ 1.073,40	
55	300.080	Padule	3	894,5	178,9	€ 1.073,40	
56	300.090	Pierantonio	4	994,0	198,8	€ 1.192,80	
57	300.100	Pietramelina	0	596,0	119,2	€ 715,20	
58	300.110	Monte Urbino	0	596,0	119,2	€ 715,20	
59	300.120	Col Palombo	3	894,5	178,9	€ 1.073,40	
60	300.130	La Bruna	2	795,0	159,0	€ 954,00	
61	300.140	Solfagnano	2	795,0	159,0	€ 954,00	
62	300.150	Scritto	0	596,0	119,2	€ 715,20	
63	300.160	Carbonesca	0	596,0	119,2	€ 715,20	
64	301.010	Costacciaro	3	894,5	178,9	€ 1.073,40	
65	301.020	Bastia	0	596,0	119,2	€ 715,20	
66	301.050	Sigillo	2	795,0	159	€ 954,00	
67	301.060	Purello	0	596,0	119,2	€ 715,20	
68	301.090	Branca	4	994,0	198,8	€ 1.192,80	
69	301.100	Fossato di Vico	1	695,5	139,1	€ 834,60	
70	301.130	Pieve Compressato	0	596,0	119,2	€ 715,20	
71	301.140	Gualdo Tadino	2	795,0	159,0	€ 954,00	
72	301.150	Campodonico	0	596,0	119,2	€ 715,20	
73	309.040	Petrignano	0	596,0	119,2	€ 715,20	
74	309.080	Pozzuolo	0	596,0	119,2	€ 715,20	
75	309.120	Gioiella	0	596,0	119,2	€ 715,20	
76	309.160	Chiusi	0	596,0	119,2	€ 715,20	
77	310.010	Borghetto di Tuoro	3	894,5	178,9	€ 1.073,40	
78	310.020	Passignano sul Trasimeno	2	795,0	159,0	€ 954,00	
79	310.030	Castel Rigone	4	994,0	198,8	€ 1.192,80	
80	310.040	Mantignana	-	-	-	-	sono presenti 4 Elementi al 5.000
81	310.050	Castiglione del Lago	4	994,0	198,8	€ 1.192,80	
82	310.060	Isola Polvese	-	-	-	-	in corso di esecuzione
83	310.070	Magione	4	994,0	198,8	€ 1.192,80	
84	310.080	Corciano	-	-	-	-	sono presenti 4 Elementi al 5.000
85	310.090	Sanfatucchio	4	994,0	198,8	€ 1.192,80	
86	310.100	Panicarola	4	994,0	198,8	€ 1.192,80	
87	310.110	Agello	4	994,0	198,8	€ 1.192,80	
88	310.120	Castel del Piano	-	-	-	-	sono presenti 4 Elementi al 5.000
89	310.130	Paciano	4	994,0	198,8	€ 1.192,80	
90	310.140	Panicale	4	994,0	198,8	€ 1.192,80	
91	310.150	Fontignano	-	-	-	-	sono presenti 4 Elementi al 5.000
92	310.160	Castiglione della Valle	-	-	-	-	sono presenti 4 Elementi al 5.000
93	311.010	Monte Tezio	4	994,0	198,8	€ 1.192,80	
94	311.020	Ponte Pattoli	4	994,0	198,8	€ 1.192,80	
95	311.030	Piccione	-	-	-	-	sono presenti 4 Elementi al 5.000
96	311.040	Valfabbrica	4	994,0	198,8	€ 1.192,80	
97	311.050	Perugia	4	994,0	198,8	€ 1.192,80	
98	311.060	Ponte Felcino	4	994,0	198,8	€ 1.192,80	
99	311.070	Petrignano d'Assisi	-	-	-	-	sono presenti 4 Elementi al 5.000
100	311.080	Pieve S. Nicolò	4	994,0	198,8	€ 1.192,80	
101	311.090	San Sisto	-	-	-	-	sono presenti 4 Elementi al 5.000 e Elem.311-091,094 in aggiornam.
102	311.100	Ponte S. Giovanni	-	-	-	-	sono presenti 4 Elementi al 5.000 e Elem.311-104 in aggiornamento
103	311.110	Bastia Umbra	-	-	-	-	sono presenti 4 Elementi al 5.000
104	311.120	Assisi	-	-	-	-	sono presenti 4 Elementi al 5.000
105	311.130	S. Martino in Campo	-	-	-	-	sono presenti 4 Elementi al 5.000
106	311.140	Torgiano	-	-	-	-	sono presenti 4 Elementi al 5.000
107	311.150	Tor' d'Andrea	4	994,0	198,8	€ 1.192,80	
108	311.160	Rivotorto	4	994,0	198,8	€ 1.192,80	

109	312.010	Collemincio	0	596,0	119,2	€ 715,20	
110	312.020	Gaifana	1	695,5	139,1	€ 834,60	
111	312.030	Salmaregia	0	596,0	119,2	€ 715,20	
112	312.050	S. Presto	0	596,0	119,2	€ 715,20	
113	312.060	Nocera Umbra	2	795,0	159,0	€ 954,00	
114	312.070	Monte Pennino	1	695,5	139,1	€ 834,60	
115	312.090	Armenzano	0	596,0	119,2	€ 715,20	
116	312.100	Valtopina	2	795,0	159,0	€ 954,00	
117	312.110	Annifo	2	894,5	178,9	€ 1.073,40	
118	312.130	Collepino	1	695,5	139,1	€ 834,60	
119	312.140	Capodacqua	2	795,0	159,0	€ 954,00	
120	312.150	Colfiorito	4	994,0	198,8	€ 1.192,80	
121	321.040	S. Litardo	0	596,0	119,2	€ 715,20	
122	321.080	Ponticelli	0	596,0	119,2	€ 715,20	
123	321.110	S. Casciano dei Bagni	0	596,0	119,2	€ 715,20	
124	321.120	Salci	0	596,0	119,2	€ 715,20	
125	321.150	Poggio Spino	0	596,0	119,2	€ 715,20	
126	321.160	Allerona	1	695,5	139,1	€ 834,60	
127	322.010	Città della Pieve	1	695,5	139,1	€ 834,60	
128	322.020	Piegaro	2	795,0	159,0	€ 954,00	
129	322.030	Castiglion Fosco	2	795,0	159,0	€ 954,00	
130	322.040	Cerqueto	4	994,0	198,8	€ 1.192,80	
131	322.050	Monteleone d'Orvieto	1	695,5	139,1	€ 834,60	
132	322.060	Montegabbione	1	695,5	139,1	€ 834,60	
133	322.070	Migliano	0	596,0	119,2	€ 715,20	
134	322.080	Morcella	4	994,0	198,8	€ 1.192,80	
135	322.090	Fabro	1	695,5	139,1	€ 834,60	
136	322.100	Parrano	1	695,5	139,1	€ 834,60	
137	322.110	Pornello	0	596,0	119,2	€ 715,20	
138	322.120	S.Venanzo	4	994,0	198,8	€ 1.192,80	
139	322.130	Ficulle	1	695,5	139,1	€ 834,60	
140	322.140	Cantone	2	795,0	159,0	€ 954,00	
141	322.150	Monte Peglia	2	795,0	159,0	€ 954,00	
142	322.160	Doglio	1	695,5	139,1	€ 834,60	
143	323.010	Papiano	4	994,0	198,8	€ 1.192,80	
144	323.020	Deruta	2	795,0	159,0	€ 954,00	
145	323.030	Collemancio	2	795,0	159,0	€ 954,00	
146	323.040	Cannara	4	994,0	198,8	€ 1.192,80	
147	323.050	Marsciano	4	994,0	198,8	€ 1.192,80	
148	323.060	Collazzone	2	795,0	159,0	€ 954,00	
149	323.070	Gualdo Cattaneo	2	795,0	159,0	€ 954,00	
150	323.080	Bevagna	4	994,0	198,8	€ 1.192,80	
151	323.090	Fratra Todina	4	994,0	198,8	€ 1.192,80	
152	323.100	S. Terenziano	4	994,0	198,8	€ 1.192,80	
153	323.110	Bastardo	4	994,0	198,8	€ 1.192,80	
154	323.120	Montefalco	4	994,0	198,8	€ 1.192,80	
155	323.130	Monte Castello di Vibio	4	994,0	198,8	€ 1.192,80	
156	323.140	Duesanti	4	994,0	198,8	€ 1.192,80	
157	323.150	Giano dell'Umbria	1	695,5	139,1	€ 834,60	
158	323.160	Colle del Marchese	0	596,0	119,2	€ 715,20	
159	324.010	Foligno	4	994,0	198,8	€ 1.192,80	
160	324.020	Belfiore	1	695,5	139,1	€ 834,60	
161	324.030	Verchiano	4	994,0	198,8	€ 1.192,80	
162	324.040	Monte Cavallo	-	-	-	-	in corso di esecuzione
163	324.050	Sant'Eraclio	4	994,0	198,8	€ 1.192,80	
164	324.060	Cancelli	0	596,0	119,2	€ 715,20	
165	324.070	S. Martino	0	596,0	119,2	€ 715,20	
166	324.080	Piaggia	0	596,0	119,2	€ 715,20	

167	324.090	Trevi	4	994,0	198,8	€ 1.192,80	
168	324.100	S. Maria in Valle	2	795,0	159,0	€ 954,00	
169	324.110	Cammoro	0	596,0	119,2	€ 715,20	
170	324.120	Sellano	0	596,0	119,2	€ 715,20	
171	324.130	Castel Ritaldi	4	994,0	198,8	€ 1.192,80	
172	324.140	Campello sul Clitunno	4	994,0	198,8	€ 1.192,80	
173	324.150	Buggiano	0	596,0	119,2	€ 715,20	
174	324.160	Cerreto di Spoleto	1	695,5	139,1	€ 834,60	
175	325.050	Colle Argentiera	0	596,0	119,2	€ 715,20	
176	325.090	Preci	-	-	-	-	in corso di esecuzione dal 5.000
177	325.100	Campi	-	-	-	-	in corso di esecuzione dal 5.000
178	325.110	M. Argentella	-	-	-	-	in corso di esecuzione dal 5.000
179	325.130	Todiano	-	-	-	-	in corso di esecuzione dal 5.000
180	325.140	Ancarano	-	-	-	-	in corso di esecuzione dal 5.000
181	325.150	Castelluccio	-	-	-	-	in corso di esecuzione dal 5.000
182	325.160	M. Vettoretto	-	-	-	-	in corso di esecuzione dal 5.000
183	333.040	Meana	0	596,0	119,2	€ 715,20	
184	333.080	Castel Giorgio	2	795,0	159	€ 954,00	
185	333.120	Montalfina	0	596,0	119,2	€ 715,20	
186	334.010	Castel Viscardo	-	-	-	-	in corso di esecuzione dal 5.000
187	334.020	Morrano	-	-	-	-	in corso di esecuzione dal 5.000
188	334.030	Prodo	-	-	-	-	sono presenti elementi al 5.000 e è in corso aggiornamento al 10.000
189	334.040	Casemascie	4	994,0	198,8	€ 1.192,80	
190	334.050	Sugano	-	-	-	-	in corso di esecuzione dal 5.000
191	334.060	Orvieto	-	-	-	-	sono presenti elementi al 5.000 e è in corso aggiornamento al 10.000
192	334.070	Corbara	-	-	-	-	sono presenti elementi al 5.000 e è in corso aggiornamento al 10.000
193	334.080	Civitella del Lago	4	994,0	198,8	€ 1.192,80	
194	334.090	Torre S. Severo	-	-	-	-	in corso di esecuzione dal 5.000
195	334.100	Porano	-	-	-	-	in corso di esecuzione dal 5.000
196	334.110	Baschi	-	-	-	-	sono presenti elementi al 5.000 e è in corso aggiornamento al 10.000
197	334.120	Montecchio	1	695,5	139,1	€ 834,60	
198	334.130	Casa Nuova	-	-	-	-	in corso di esecuzione
199	334.150	Stazione di Castiglione in Tev.	0	596,0	119,2	€ 715,20	
200	334.160	Guarda	2	795,0	159,0	€ 954,00	
201	335.010	Todi	4	994,0	198,8	€ 1.192,80	
202	335.020	Monticello	4	994,0	198,8	€ 1.192,80	
203	335.030	Massa Martana	2	795,0	159,0	€ 954,00	
204	335.040	Montemartano	0	596,0	119,2	€ 715,20	
205	335.050	Morre	0	596,0	119,2	€ 715,20	
206	335.060	Collevalenza	0	596,0	119,2	€ 715,20	
207	335.070	Casigliano	0	596,0	119,2	€ 715,20	
208	335.080	Croceverde	2	795,0	159,0	€ 954,00	
209	335.090	Mezzole	0	596,0	119,2	€ 715,20	
210	335.100	Avigliano Umbro	2	795,0	159,0	€ 954,00	
211	335.110	Acquasparta	3	894,5	178,9	€ 1.073,40	
212	335.120	Macerino	0	596,0	119,2	€ 715,20	
213	335.130	Castel dell'Aquila	0	596,0	119,2	€ 715,20	
214	335.140	Montecastrilli	1	695,5	139,1	€ 834,60	
215	335.150	S. Gemini	2	795	159,0	€ 954,00	
216	335.160	Cesi	0	596	119,2	€ 715,20	
217	336.010	S. Nicolò	2	795	159,0	€ 954,00	
218	336.020	Bazzano	0	596	119,2	€ 715,20	
219	336.030	Vallo di Nera	1	695,5	139,1	€ 834,60	
220	336.040	Rocchetta	-	-	-	-	in corso di esecuzione dal 5.000

221	336.050	Spoletto	2	795,0	159,0	€ 954,00	
222	336.060	Scheggino	0	596,0	119,2	€ 715,20	
223	336.070	S. Anatolia di Narco	-	-	-	-	in corso di esecuzione dal 5.000
224	336.080	Poggiodomo	0	596,0	119,2	€ 715,20	
225	336.090	Valdarena	0	596,0	119,2	€ 715,20	
226	336.100	Ceselli	0	596,0	119,2	€ 715,20	
227	336.110	Gavelli	0	596,0	119,2	€ 715,20	
228	336.120	Monteleone di Spoleto	0	596,0	119,2	€ 715,20	
229	336.130	Strettura	0	596,0	119,2	€ 715,20	
230	336.140	Ferentillo	0	596,0	119,2	€ 715,20	
231	336.150	M. Aspra	0	596,0	119,2	€ 715,20	
232	336.160	Ruscio	0	596,0	119,2	€ 715,20	
233	337.010	Serravalle	-	-	-	-	in corso di esecuzione dal 5.000
234	337.020	Norcia	-	-	-	-	in corso di esecuzione dal 5.000
235	337.030	Piani di Castelluccio	-	-	-	-	in corso di esecuzione dal 5.000
236	337.040	Forca di Presta	-	-	-	-	in corso di esecuzione dal 5.000
237	337.050	Cascia	1	695,5	139,1	€ 834,60	
238	337.060	Savelli	0	596,0	119,2	€ 715,20	
239	337.070	M. Serra	-	-	-	-	sono presenti 4 Elementi al 5.000
240	337.090	Chiavano	0	596,0	119,2	€ 715,20	
241	337.100	Opagna	0	596,0	119,2	€ 715,20	
242	337.110	Monte Cimamonte	0	596,0	119,2	€ 715,20	
243	337.130	Trognano	0	596,0	119,2	€ 715,20	
244	337.140	Costa Comune	0	596,0	119,2	€ 715,20	
245	345.030	Piano della Nave	0	596,0	119,2	€ 715,20	
246	345.040	Lugnano in Teverina	2	795,0	159,0	€ 954,00	
247	345.080	Attigliano	2	795,0	159,0	€ 954,00	
248	345.120	Caio	0	596,0	119,2	€ 715,20	
249	346.010	Amelia	2	795,0	159,0	€ 954,00	
250	346.020	Capitone	2	795,0	159,0	€ 954,00	
251	346.030	Quadrelletto	2	795,0	159,0	€ 954,00	
252	346.040	Terni	4	994,0	198,8	€ 1.192,80	
253	346.050	Montenero	0	596,0	119,2	€ 715,20	
254	346.060	Formole	3	894,5	178,9	€ 1.073,40	
255	346.070	Narni	4	994,0	198,8	€ 1.192,80	
256	346.080	Collescipoli	1	695,5	139,1	€ 834,60	
257	346.090	Penna in Teverina	1	695,5	139,1	€ 834,60	
258	346.100	Nera Montoro	4	994,0	198,8	€ 1.192,80	
259	346.110	Schifanoia (Narni)	4	994,0	198,8	€ 1.192,80	
260	346.120	Stroncone	2	795,0	159,0	€ 954,00	
261	346.130	Orte Scalo	0	596,0	119,2	€ 715,20	
262	346.140	Otricoli	2	795,0	159,0	€ 954,00	
263	346.150	Calvi dell'Umbria	1	695,5	139,1	€ 834,60	
264	346.160	Monte S. Pancrazio	0	596,0	119,2	€ 715,20	
265	347.010	Collestatte	0	596,0	119,2	€ 715,20	
266	347.020	Arrone	2	795,0	159,0	€ 954,00	
267	347.030	Polino	0	596,0	119,2	€ 715,20	
268	347.050	Le Marmore	0	596,0	119,2	€ 715,20	
269	347.060	Piediluco	2	795,0	159,0	€ 954,00	
270	347.070	Costa di Lignano	-	-	-	-	in corso di esecuzione dal 5.000
271	347.090	I Prati	0	596,0	119,2	€ 715,20	
272	347.130	Costa Martoni	0	596,0	119,2	€ 715,20	
273	356.020	Colle Rampo	0	596,0	119,2	€ 715,20	
274	356.030	S.Maria della Neve	0	596,0	119,2	€ 715,20	
275	356.040	Colle Lochi	0	596,0	119,2	€ 715,20	



Alla Regione dell'Umbria  
Direzione Politiche Territoriali  
Ambiente e Infrastrutture  
Servizio Informativo Territoriale  
Sezione Cartografia di Base  
Via M. Angeloni  
Fax 075-5045566  
06124 - PERUGIA

**OGGETTO: Richiesta di Carta Tecnica Regionale Numerica in formato raster georeferenziato.**  
(Tabella C2 approvata con DGR n° .....del.....)

Il sottoscritto .....in qualità di.....  
per ragioni di studio .....e precisamente per.....  
riguardante la zona .....  
ha necessità di acquisire la Cartografia Tecnica Regionale in formato raster georeferenziato su supporto magnetico

**CHIEDE**

pertanto la *cessione* dei seguenti materiali cartografici : .....  
.....  
.....  
.....  
.....  
.....  
.....

**DICHIARA**

- ❖ di essere a conoscenza che i supporti di Carta Tecnica Regionale Numerica in formato *raster* sono di proprietà pubblica della Regione Umbria ;

**SI IMPEGNA**

- ❖ a non cedere i dati numerici di cui alla presente richiesta in alcuna forma a terzi.

Allega alla presente attestazione di versamento dell'importo di € .....  
ed i supporti magnetici necessari alla masterizzazione dei dati.

Il Richiedente

.....

*Nota: nel caso in cui la richiesta è inoltrata dagli Uffici della Regione Umbria il materiale viene concesso a titolo gratuito.*



Alla Regione dell'Umbria  
Direzione Politiche Territoriali  
Ambiente e Infrastrutture  
Servizio Informativo Territoriale  
Sezione Cartografia di Base  
Via M. Angeloni  
Fax 075-5045566  
06124 - PERUGIA

**OGGETTO: Richiesta di Carta Tecnica Regionale Numerica in formato raster georeferenziato.**  
(Tabella C2 approvata con DGR n°.....del.....)

Il sottoscritto .....in qualità di.....  
per ragioni di studio .....e precisamente per.....  
riguardante la zona .....  
ha necessità di acquisire la Cartografia Tecnica Regionale in formato raster georeferenziato su supporto magnetico

**CHIEDE**

pertanto la *cessione* dei seguenti materiali cartografici : .....  
.....  
.....  
.....  
.....  
.....

**DICHIARA**

- ❖ di essere a conoscenza che i supporti di Carta Tecnica Regionale Numerica in formato *raster* sono di proprietà pubblica della Regione Umbria ;

**SI IMPEGNA**

- ❖ a non cedere i dati numerici di cui alla presente richiesta in alcuna forma a terzi.

Allega alla presente attestazione di versamento dell'importo di € .....  
ed i supporti magnetici necessari alla masterizzazione dei dati.

Il Richiedente

.....

*Nota: nel caso in cui la richiesta è inoltrata dagli Uffici della Regione Umbria il materiale viene concesso a titolo gratuito.*



**Riferimenti:** richiesta n. .... del .....  
 (prot. reg. ....)

**VERBALE DI CONSEGNA DI CARTA TECNICA REGIONALE  
 NUMERICA IN FORMATO RASTER GEOREFERENCEZIATO**  
 (Tabella C2 approvata con DGR n°.....del .....)

N. .... del .....

Il sottoscritto..... in qualità di .....  
 dovendo svolgere:  
 - studi e/o ricerche .....  
 .....  
 - sviluppare progetti .....  
 .....

**RICEVE**

dal Servizio Informativo Territoriale – Sezione Cartografia di Base - i seguenti materiali:  
 - supporti magnetici della Cartografia Tecnica Regionale in formato raster georeferenziato alla scala.....  
 .....  
 .....  
 .....

**DICHIARA**

❖ di essere a conoscenza che i supporti di Carta Tecnica Regionale Numerica in formato raster georeferenziato sono di proprietà della REGIONE UMBRIA;

**SI IMPEGNA**

❖ a non cedere i dati numerici di cui al presente verbale in alcuna forma a terzi.

Perugia, li

Firma del Dirigente responsabile  
 .....

Riferimenti: n. .... bolla di accompagnamento del .....  
 n. .... fattura autoconsumo del .....



Riferimenti: richiesta n. .... del .....  
 (prot. reg. ....)

**VERBALE DI CONSEGNA DI CARTA TECNICA REGIONALE  
 NUMERICA IN FORMATO RASTER GEOREFERENZIATO**  
 (Tabella C2 approvata con DGR n° ..... del .....)

N. .... del .....

Il sottoscritto ..... in qualità di .....  
 dovendo svolgere:  
 - studi e/o ricerche .....  
 - sviluppare progetti .....

**RICEVE**

dal Servizio Informativo Territoriale – Sezione Cartografia di Base - i seguenti materiali:  
 - supporti magnetici della Cartografia Tecnica Regionale in formato raster georeferenziato alla scala.....  
 .....  
 .....

**DICHIARA**

❖ di essere a conoscenza che i supporti di Carta Tecnica Regionale Numerica in formato raster georeferenziato sono di proprietà della REGIONE UMBRIA;

**SI IMPEGNA**

❖ a non cedere i dati numerici di cui al presente verbale in alcuna forma a terzi.

Perugia, li

25 GIU. 2003

Firma del Dirigente responsabile

Perugia, li .....  
 Per copia conforme  
 all'originale.



**IL DIRIGENTE**

Riferimenti: n. .... pagamento del .....  
 n. .... natura autoconsumo del .....