

REGIONE DELL'UMBRIA - PERUGIA  
 ASSETTO TERRITORIO e P.U.T.  
 03.10.95 014035 /V  
 Lot. 2 Cl. 2 Fasc. 10



# REGIONE DELL'UMBRIA

REGIONE DELL'UMBRIA - Giunta Regionale - Area AS.

UFF. VARIETA' TRASPORTE	UFF. URBANISTICA B9. AA	ASSESSORE	COORDINATA			
<input type="checkbox"/>	<input checked="" type="checkbox"/>	<input type="checkbox"/>	<input type="checkbox"/>			
DATA ARRIVO - 2 OTT 1995			DATA ASSEGNAZ 2.10			
PIANO URBANISTICO TERRITORIAL						
Settore Cartogr.	Settore S. I. T.	Settore Ecologia Perchi	Settore Rel. Sogg. Enti	Settore Pian. Ins.	Funz. Delegato	Si
<input type="checkbox"/>	<input type="checkbox"/>	<input type="checkbox"/>	<input type="checkbox"/>	<input type="checkbox"/>	<input type="checkbox"/>	<input type="checkbox"/>

**OGGETTO:** Legge 8/8/1985 n. 431, art.1 lettere b) e c) - Laghi - Fiumi, Torrenti e corsi d'acqua sottoposti a tutela. Precisazioni e correzioni del precedente elenco.

UFFICIO: URBANISTICA  
 BENI AMBIENT.

URBANISTICA PG

URBANISTICA TR

BENI AMBIENT PG

BENI AMBIENT TR

PROC. CONSULT

ABUSIVISMO

RES. *Comune*

DIRIG. UFFICIO *Comune*

DATA 2 OTT 1995

## DELIBERAZIONI DELLA GIUNTA REGIONALE

22 SETTEMBRE 1995 n. 7131

- |                            |                        |
|----------------------------|------------------------|
| <b>BRACALENTE BRUNO</b>    | <b>Presidente</b>      |
| <b>GORACCI ORFEO</b>       | <b>Vice-Presidente</b> |
| <b>BAIARDINI PAOLO</b>     | <b>Assessore</b>       |
| <b>DI BARTOLO FEDERICO</b> | <b>Assessore</b>       |
| <b>GIROLAMINI ADA</b>      | <b>Assessore</b>       |
| <b>LIVIANTONI CARLO</b>    | <b>Assessore</b>       |
| <b>LOCCHI RENATO</b>       | <b>Assessore</b>       |
| <b>ROSI MAURIZIO</b>       | <b>Assessore</b>       |
| <b>SERENI MARINA</b>       | <b>Assessore</b>       |

presenti	assenti
X	
X	
X	
X	
X	
X	
X	
X	
X	
X	

**Presidente:** BRUNO BRACALENTE

**Relatore:** ADA GIROLAMINI

**Segretario verbalizzante:** RAFFAELE BISCONTINI

**ATTO AMMINISTRATIVO ESECUTIVO il 28 SET 1995.**



IL DIRIGENTE

INVIATA UFF. BILANCIO

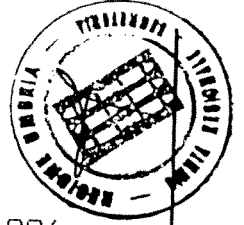
ARCHIVIO CENTRALE Prot. N. 16965

ALL'UFFICIO *hbb*

2 SET 1995

L'ORDINATORE D'ARCHIVIO *hbb*

## LA GIUNTA REGIONALE



RILEVATE le precedenti deliberazioni n. 1183 del 4.3.1986, n. 3445 del 10.6.1986 e n. 3639 del 17.6.1986, inerenti l'oggetto;

VISTO il documento istruttorio dell'Ufficio Urbanistica e Beni Ambientali;

VISTA la legge 29.6.1939 n. 1497 sulla protezione delle bellezze naturali e panoramiche;

VISTO l'art. 82 del D.P.R. 24.7.1977 n. 616 di applicazione della legge 22.7.1975 n. 382;

VISTA la legge regionale 8.6.1984 n.29 d'integrazione e modifica della L.R. 4.3.1980 n. 14;

VISTA la legge 8.8.1985 n. 431, recante disposizioni urgenti per la tutela delle zone di particolare interesse ambientale;

CONSIDERATO che la predetta legge all'art. 1, lettere b) e c) sottopone a tutela i laghi, i fiumi, torrenti, e corsi d'acqua, iscritti negli elenchi delle acque pubbliche;

...CHE con le citate deliberazioni si è in passato provveduto ad escludere alcuni corpi idrici che seppure pubblici non potevano essere considerati di particolare rilevanza ambientale o paesistica, in attuazione dell'art.1 quater della stessa legge 431/85;

RITENUTO tuttavia necessario apportare limitate precisazioni e correzioni a quanto in precedenza deliberato, a causa di evidenti imprecisioni dovute a individuazioni toponomastiche errate, come meglio chiarito nel documento istruttorio;

PRESO ATTO, ai sensi dell'art. 20 del Regolamento interno di questa Giunta:

- a) del parere favorevole di regolarità tecnica espresso dal responsabile della competente struttura amministrativa;
- b) del parere favorevole sotto il profilo della legittimità espresso dal Dirigente dell'Ufficio Urbanistica e Beni Ambientali;

VISTO il regolamento interno di questa Giunta;

UDITA la relazione dell'Assessore Relatore;


A VOTI unanimi, espressi nei modi di legge;


### DELIBERA

- 1) di approvare il documento istruttorio dell'Ufficio Urbanistica e Beni ambientali, corredato dai pareri di cui all'art. 20 del regolamento interno della Giunta, che si allega alla presente deliberazione, quale sua parte integrante e sostanziale;
- 2) di approvare e fare proprio l'allegato elenco dei corsi d'acqua, torrenti, fiumi e laghi sottoposti a tutela ai sensi dell'art. 1, lettere b) e c) della legge 8.8.1985 n. 431, con la relativa cartografia 1:100.000 dove i predetti corpi idrici compaiono nei tratti vincolati;
- 3) di trasmettere al Ministro per i Beni Culturali e Ambientali, alle Province, ai Comuni ed alle Comunità Montane Umbre la presente deliberazione per quanto di competenza ai fini della tutela ambientale;

4) di ordinare la pubblicazione della presente delibera nel Bollettino Ufficiale della Regione dell'Umbria.

IL PRESIDENTE *[Signature]*  
IL RELATORE *[Signature]*  
IL SEGRETARIO VERBALIZZANTE *[Signature]*  
pc.c13/CP/ma





DOCUMENTO ISTRUTTORIO

PREMESSO che con precedenti delibere 4.3.1986 n. 1183 10.6.1986 n. 3445 e 17.6.1986 n. 3639 la Giunta regionale ha adempiuto a quanto previsto dall'art.1 quater della legge 8.8.1985 n. 431 in merito al vincolo apposto su laghi, fiumi, torrenti e corsi d'acqua, con lo stesso art. 1, alle lettere b) e c); verificato che nel corso della gestione operativa di detto vincolo è stato possibile appurare l'insorgere di situazioni di indeterminatezza e mancanza di riscontri oggettivi ed inconfutabili, nella individuazione di alcuni corsi d'acqua iscritti negli elenchi delle acque pubbliche con toponomastica obsoleta o errata. Considerato, inoltre, che non erano stati a suo tempo individuati quali soggetti a tutela alcuni laghi naturali come il lago Alto sito in Comune di Acquasparta, il lago dell'Aiso o dell'Abisso, con relativo emissario, in Comune di Bevagna;

laghi artificiali quali il lago di Firenzuola (sul Maraggia) e il lago di Valfabbrica (sul Chiascio);

RITENUTO pertanto necessario provvedere alle relative correzioni e precisazioni sulla base dei seguenti criteri:

- a) individuazione toponomastica in base alla cartografia ufficiale dello Stato I.G.M. 1:100.000 e 1:25.000, ed in via subordinata in carenza della precedente, in base alla cartografia catastale;
- b) rigorosa attinenza dei tratti di corso d'acqua vincolati a quanto definito come acqua pubblica negli elenchi richiamati dalla legge.

Si propone l'approvazione degli allegati elenchi e cartografia 1:100.000 adeguatamente corretti dei laghi, fiumi, torrenti e corsi d'acqua sottoposti a tutela ai sensi dell'art. 1, lettere b) e c) della legge 8.8.1985 n. 431.

L'ISTRUTTORE DIRETTIVO

Gino Bibi

DETERMINAZIONI DEL RESPONSABILE DEL PROCEDIMENTO

VISTO: si propone per le determinazioni di competenza della Giunta Regionale, ai sensi dell'art. 20, comma 1, del regolamento interno della Giunta.

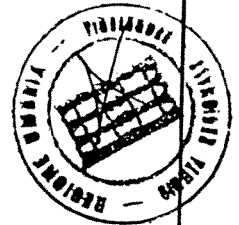
Perugia,

IL RESPONSABILE DEL SERVIZIO I  
SETTORE V

Paolo Camerieri

PARERE IN ORDINE ALLA REGOLARITA' TECNICA

Ai sensi dell'art. 20, comma 2, del regolamento interno della Giunta, si esprime parere favorevole in ordine alla regolarità



tecnica della su estesa proposta.

Perugia, li

IL DIRIGENTE DEL SETTORE V  
DR. Antonio Petrucci

PARERE IN ORDINE ALLA LEGITTIMITA'

Atteso che sulla stessa è stato espresso il prescritto parere favorevole di regolarità tecnica;

Non ravvisando vizi sotto il profilo della legittimità;

esprime parere favorevole

sulla proposta di cui trattasi, ai sensi e per gli effetti dell'art. 20, comma 3, del regolamento interno della Giunta.


Perugia,

IL DIRIGENTE DELL'UFFICIO  
Arch. Nicola Beranzoli

Perugia, li **29 SET. 1995**  
Per copia conforme  
all'originale.



IL DIRIGENTE



**REGIONE DELL'UMBRIA**

**Ufficio Urbanistica e Beni Ambientali**

Settore V - Servizio I - Procedure Tecniche, Aree Protette, Sportello Verde

**ELENCO DEI LAGHI, FIUMI, TORRENTI E  
CORSI D'ACQUA SOTTOPOSTI A TUTELA  
AI SENSI DELL'ART. 1, LETTERE B) E C)  
DELLA LEGGE 08/08/85 N.431**

Allegato alla D.G.R. n° 7131 del 22/9/95

N°	Denominazione		Foce o Sbocco	Comuni toccati o attraversati	Limiti entro i quali si ritiene vincolato il corso d'acqua
	Toponimo Attuale (1)	Toponimo al 1917 (2)			
<b>VERSANTE TIRRENO</b>					
1	Fiume Tevere	Fiume Tevere	Tirreno	Otricoli, Narni Penna in Teverina, Giove, Attigliano, Lugnano in Teverina, Alviano, Guardea, Montecchio, Baschi, Orvieto, Todi, Montecastello di Vibio, Fratta Todina, Collazzone, Marsciano, Deruta, Perugia, Torgiano, Umbertide, Montone, Città di Castello, Citerna, San Giustino	Tutto il tratto che scorre in Regione
<b>Bacino del Tevere in destra</b>					
6	Fiume Paglia	Fiume Paglia	Tevere	Orvieto, Ficulle, Castel Viscardo, Allerona	Dallo sbocco al punto in cui esce di Regione
7	F. Ceneroso	F. Ceneroso	Paglia	Orvieto	Dallo sbocco fino all'ultimo tratto in cui è confine di Regione
8	F. del Mignattaro	F. del Mignattaro	Paglia	Orvieto	Dallo sbocco per Km 7.5 verso monte
9	F. dell'Abbadia	F. dell'Abbadia della Fornace e di S. Martino	Paglia	Orvieto, Porano	Dallo sbocco per Km 1.5 a monte della confluenza sotto Porano
11	F. Albergo la Nona	F. Bergolanonna di Sugano o di S. Paolo	Paglia	Orvieto, Castel Giorgio	Dallo sbocco alla località Pianguido
12	F. di Montacchione	F. di Montacchione	Albergo la Nona	Orvieto, Porano	Dallo sbocco a Km 1.5 a monte della confluenza col rio che scende da Torre S. Severo
14	T. Romealla	T. Romealla	Paglia	Orvieto, Castel Viscardo, Castel Giorgio	Dallo sbocco al ponte della strada presso Castel Giorgio
18	F. Ripuglie	F. Ripuglie	Paglia	Allerona, Castel Viscardo	Dallo sbocco alla confluenza col rio che scende da Casaccia
19	F. Rivarcale	T. Rivarcale	Paglia	Castel Viscardo, Allerona	Dallo sbocco fin sotto C. Celvio a sud
20	T. Ritorto	T. Riotorto	Paglia	Ficulle, Allerona, Fabro	Dallo sbocco fino alla confluenza del rio che scende da Torre di Bisenzio
21	F. della Sala	F. della Sala	Paglia	Ficulle	Dallo sbocco fino alla confluenza a sud di C. Coli

(1) Il Toponimo si riferisce alla carta I.G.M. 1:100.000 o 1:25.000 se mancante nella prima.

(2) Dal catasto delle acque pubbliche della provincia di Perugia con Decreto Luogotenenziale n° 2619 del 20/09/1917.

N°	Denominazione		Foce o Sbocco	Comuni toccati o attraversati	Limiti entro i quali si ritiene vincolato il corso d'acqua
	Toponimo Attuale	Toponimo al 1917			
22	T. Chiani e F. Chianella	Fiume Chiani e F. Chianella	Paglia	Orvieto, Ficule, S. Venanzo, Parrano, Montegabbione, Fabro, Monteleone d'Orvieto, Città della Pieve	Tutto il suo corso
23	T. Argento	F. Argento	Chiani	Fabro, Città della Pieve	Dallo sbocco al confine di Regione
26	T. Fossalto	F. Formella e Fossalto	Argento	Fabro, Monteleone d'Orvieto, Città della Pieve	Dallo sbocco al confine di Regione
27	T. Astrone	T. Astrone	Chiani	Città della Pieve	Dallo sbocco al confine di Regione
31	T. Ripignolo	F. Ripignolo	Chiani	Fabro, Montegabbione, Monteleone d'Orvieto	Dallo sbocco fino alla strada Vagliano Monteleone
33	F. del Bagno	F. del Bagno	Chiani	Parrano, Montegabbione	Dallo sbocco fin sotto C. Balda ad est
34	F. Migliari	F. Migliara	Chiani	S. Venanzo, Parrano	Dallo sbocco alla biforcazione sotto palazzo Bovarino
35	F. dell'Elmo	F. del Palazzo Bovarino	Chiani	S. Venanzo, Orvieto	Dallo sbocco fino alla confluenza col rio che scende da pod. Orio
36	F. Cavalmorto	F. Cavalmorto	Chiani	Orvieto	Dallo sbocco alla sua biforcazione
37	F. Carcaione	F. Carcaione	Chiani	Orvieto	Dallo sbocco fino a Km 2 a monte della confluenza col F. di Pogliano
38	F. di Pogliano	F. di Pogliano	Carcaione	Orvieto	Dallo sbocco alla sua biforcazione
41	F. del Molinetto	F. dell'Ormano o Molinetto	Lago di Corbara	Orvieto	Dallo sbocco alla confluenza col rio che scende da M. la Castellana
44	F. Pianicello	F. del Pianicello	Lago di Corbara	Orvieto	Dallo sbocco a Km 1 a monte della confluenza in ciascuno dei due rami in cui si divide
49	T. Faena di Monte Castello	T. Faena di Monte Castello	Tevere	Fratta Todina, Montecastello di Vibio, S. Venanzo, Orvieto	Dallo sbocco fino alla confluenza sotto Selva Peccia
51	T. Faena della Cerasa	F. Faena (2° ramo)	Faena di Monte Castello	San Venanzo	Dallo sbocco al confine comunale con Orvieto
52	Fiume Nestore	T. Nestore	Tevere	Marsciano, Perugia, Panicale, Piegaro, Città della Pieve	Dallo sbocco a Km 1.5 a monte della confluenza col rio che scende da Poggio del Vento
53	il Fossatone	F. Fossatone o del Palombaio	Nestore	Marsciano, Fratta Todina, S. Venanzo	Dallo sbocco fin sotto Albano
54	T. Calvana	T. Faena di Ottone	Nestore	Marsciano, S. Venanzo	Dallo sbocco fino alla confluenza col rio che scende da C. Cartufolo

N°	Denominazione		Foce o Sbocco	Comuni toccati o attraversati	Limiti entro i quali si ritiene vincolato il corso d'acqua
	Toponimo Attuale	Toponimo al 1917			
55	T. Faena	F. Faena	Calvana	S. Venanzo	Dallo sbocco alla località Patriarca
56	T. Fersinone	T. Fersinone	Nestore	Marsciano S. Venanzo, Parrano	Dallo sbocco a Km 3.5 a monte della confluenza col F. dei Frati
57	F. Faena	T. Faenello	Fersinone	S. Venanzo	Dallo sbocco per Km 3.5 verso monte
58	F. dei Frati	F. di Frati	Fersinone	S. Venanzo, Montegabbione	Dallo sbocco per Km 2 verso monte
59	F. Cerasolo	F. Cerasolo	Fersinone	S. Venanzo, Piegaro Montegabbione	Dallo sbocco fino a sud della loc. Canneto
60	F. della Serpolla	F. della Serpolla	Fersinone	S. Venanzo, Piegaro Montegabbione	Dallo sbocco fino alla sua biforcazione
61	T. Rigo	T. Rigo	Nestore	Marsciano	Dallo sbocco alla confluenza col rio che scende da sud-ovest di M. l'Agello
63	F. della Ierna	F. Ierna	Nestore	Piegaro	Dallo sbocco per Km 4.5 verso monte
68	T. Cestola	T. Riolo o Cestola	Nestore	Perugia	Dallo sbocco a Km 1.5 a monte di Mugnano
69	T. Caina	Fiume Caina	Nestore	Marsciano, Perugia, Corciano, Magione, Umbertide	Dallo sbocco fino all'altezza di C. Sarchiello
70	Emiss. del Trasimeno	Emiss. del Trasimeno	Caina	Magione	Tutto il suo corso
71	Lago Trasimeno	Lago Trasimeno	Emiss. del Trasimeno	Panicale, Magione, Passignano sul Trasimeno, Tuoro, Castiglione del Lago	Tutto lo specchio d'acqua
72	Rio Pescia	F. Pescia	Trasimeno	Castiglione del Lago	Dallo sbocco alla strada Castiglione - Pozzuolo
74	F. Paganico	F. Paganico	Trasimeno	Castiglione del Lago	Dallo sbocco per Km 1 a monte del ponte presso i Pieracci
75	F. Macciarone	F. Macciarone	Trasimeno	Passignano, Tuoro	Dallo sbocco fino ad est di Baroncino
76	F. la Treve	F. di Boiano e M. Gieto	Trasimeno	Passignano	Dallo sbocco per Km 2.5 verso monte
77	T. Formanuova	T. Formanova	Caina	Magione, Passignano	Dallo sbocco fino ai ruderi del castello di Coceto
79	F. Petroso	F. Bulagaro e la Chiesa	Caina	Corciano	Dallo sbocco a Km 1 a monte di Mandrello

N°	Denominazione		Foce o Sbocco	Comuni toccati o attraversati	Limiti entro i quali si ritiene vincolato il corso d'acqua
	Toponimo Attuale	Toponimo al 1917			
80	T. Oscano	T. Oscano	Caina	Corciano. Perugia	Dallo sbocco fino alla confluenza sotto S. Martino ad est
84	T. Genna	T. Genna	Nestore	Marsciano. Perugia	Dallo sbocco al ponte della ferrovia Terontola - Perugia
87	T. il Rio	Rio di Ponte Felcino	Tevere	Perugia	Dallo sbocco fino all'altezza dei ruderi del viadotto dell'acquedotto medioevale di Perugia
88	T. Nese	T. Anese	Tevere	Perugia. Umbertide	Dallo sbocco al mulino Massano
90	T. Niccone	T. Niccone	Tevere	Umbertide, Lisciano Niccone	Dallo sbocco fino a tutto il tratto per cui è confine di Regione
91	T. Mansola	T. Mansola	Niccone	Umbertide	Dallo sbocco fin sotto San Silvestro delle Arcelle
92	T. Vallaccia	T. Vallaccia	Niccone	Umbertide, Lisciano Niccone, Passignano sul Trasimeno	Dallo sbocco a Km 1.5 a monte di San Lorenzo
97	T. Nestore	T. Nestore di Sant'Egidio	Tevere	Umbertide, Città di Castello	Dallo sbocco fino al confine di Regione
98	T. Seano	T. Minima e F. di Seano	Nestore	Umbertide, Città di Castello	Dallo sbocco fino al confine di Regione
100	T. Minima	T. Minimella	Nestore	Città di Castello	Dallo sbocco al confine di Regione
101	T. Aggia	T. Aggia	Tevere	Città di Castello. M. S. Maria in Tiberina	Tutto il tratto che scorre in Regione
103	T. Cerfone	T. Cerfone	Tevere	Città di Castello, Citerna	Dallo sbocco al confine di Regione
104	T. Erchi	T. Lerchi	Cerfone	Città di Castello, M. S. Maria in Tiberina	Dallo sbocco alla confluenza del rio che scende da Col di Fabbri
105	T. Scarsola	T. Scarsola	Cerfone	Città di Castello..M. S. Maria in Tiberina	Dallo sbocco alla confluenza del rio che scende da monte Civitella
106	T. Sovara	T. Sovara	Cerfone	Città di Castello. Citerna	Dallo sbocco al confine di Regione
<b>Bacino del Tevere in sinistra</b>					
107	T. Vertola	T. Vertola	Tevere	San Giustino	Dallo sbocco alla confluenza col rio che scende da Abbadiaccia
109	T. Lama	T. Lama e Rio di Parnacciano	Tevere	Città di Castello, San Giustino	Dallo sbocco fin sotto l'abitato di Parnacciano
113	T. Regnano	T. Regnano	Tevere	Città di Castello. S. Giustino	Dallo sbocco a Km 1.5 a monte di Vallurbana

N°	Denominazione		Foce o Sbocco	Comuni toccati o attraversati	Limiti entro i quali si ritiene vincolato il corso d'acqua
	Toponimo Attuale	Toponimo al 1917			
114	T. Vaschi	T. Vaschi e Rio Secco	Tevere	Città di Castello	Dallo sbocco alla confluenza di fronte a Pieve delle Rose ad est
115	F. Cavaglione	T. Cavaglione	Tevere	Città di Castello	Dallo sbocco per Km 4 verso monte
116	F. Scatorbia	T. Scatorbia	Tevere	Città di Castello	Dallo sbocco a Km 1 a monte della loc. Zuretti
117	T. Soara	T. Soara	Tevere	Città di Castello, Pietralunga	Dallo sbocco alla confluenza col rio che scende da Fonteroccolo
119	F. Rancale	T. Rancalle	Tevere	Città di Castello	Dallo sbocco a Km 5 a monte della confluenza col Rio Graciata
120	Rio Graciata	F. Riolo	Rancalle	Città di Castello	Dallo sbocco per Km 4.5 verso monte
121	T. Lucestro (1)	T. Lucestro	Tevere	Città di Castello	Dallo sbocco fin sotto Galliano
122	T. Lana	T. Lana	Tevere	Montone, Città di Castello, Pietralunga	Dallo sbocco alla confluenza col rio che scende da Saltorso
123	T. Carpina	T. Carpina	Tevere	Umbertide, Montone, Pietralunga	Dallo sbocco alla confluenza col rio che scende da S. Andrea
127	T. Carpinella	T. Carpinella	Carpina	Montone, Pietralunga	Dallo sbocco a Km 3 a monte della confluenza col F. di Collelungo
129	il Rio	T. Rio	Carpina	Umbertide, Montone	Dallo sbocco fino al confine comunale di Pietralunga
130	F. Reggia	T. Reggia	Tevere	Umbertide	Dallo sbocco per Km 6 verso monte
131	T. Assino, Saonda, S. Donato	T. Assino, Savonda, S. Donato	Tevere	Umbertide, Gubbio	Dallo sbocco fino alla loc. Celle
136	Canale di Raggio	T. Ragioli	Saonda	Gubbio	Dallo sbocco fino alle sorgenti
139	T. Lanna	T. Lama	Assino	Gubbio	Dallo sbocco a Km 1.5 a monte della confluenza col rio che scende ad ovest di Goregge
140	T. Mussino	T. Mussino	Tevere	Perugia, Umbertide, Gubbio	Dallo sbocco alla confluenza col rio che scende da Piemontino
144	T. Resina	T. Restina	Tevere	Perugia, Gubbio	Dallo sbocco fino a Km 2 a monte della confluenza col rio Valdobuccia
146	T. Ventia	T. Ventia	Tevere	Perugia, Gubbio	Dallo sbocco a Km 2 a monte della confluenza col rio che scende da Carpiano

(1) Il Toponimo si riferisce alla Carta Catastale Regionale scala 1:5,000 in mancanza di toponimo su cartografia I.G.M. 1:100,000 e 1:25,000.

N°	Denominazione		Foce o Sbocco	Comuni toccati o attraversati	Limiti entro i quali si ritiene vincolato il corso d'acqua
	Toponimo Attuale	Toponimo al 1917			
148	Rio Grande	Rio Primo o del Bosco, Rio Grande	Tevere	Perugia, Gubbio	Dallo sbocco a Km 1 a monte della confluenza sotto i ruderi del Castellaccio di Valcodale a nord
150	Il Rio	Rio di Pilonico o del Bosco	Tevere	Perugia	Dallo sbocco fino a Km 1 a sud di C. S. Croce
151	Fiume Chiascio	Fiume Chiaggio o Chiascio	Tevere	Torgiano, Bettona, Bastia Assisi, Perugia, Gualdo Tadino, Valfabbrica, Fossato di Vico, Sigillo, Costiacciaro, Gubbio	Dallo sbocco fino a Km 1 a monte di C. Fondaccio
152	la Cagnoletta	F. Cagnola	Chiascio	Bettona, Bastia, Torgiano, Perugia	Dallo sbocco a Km 2 a monte della ferrovia Foligno - Perugia
156	T. Saonda e T. Camignano (1)	T. Saonda e Camignano	Chiascio	Gubbio	Dallo sbocco fino alla confluenza in loc. Fornacette Basse
157	Rio Acquina	T. Acquina	Saonda	Gubbio	Dallo sbocco alla confluenza sotto ed a sud di Le Piagge
162	F. Chiasciolo	F. Chiaggiolo	Chiascio	Gubbio, Costacciaro,	Dallo sbocco alla confluenza col rio che scende da Villa Col de'Canali
164	T. Scirca	Rio Scirca	Chiascio	Costiacciaro, Sigillo	Dallo sbocco alle sue sorgenti
166	F. Doria	F. Doria	Chiascio	Sigillo	Dallo sbocco fino a Ponte Spiano
168	F. Vetorno	F. Vetorno	Chiascio	Sigillo, Fossato di Vico	Dallo sbocco a 500 mt. a monte della Via Flaminia
169	F. Regolino e F. Corvoli	F. Regolino e Corboli	Chiascio	Sigillo, Fossato di Vico	Dallo sbocco a Km 1.5 a monte della confluenza in ciascuno dei due rami in cui si divide
170	F. Sciola e Rio Vaccara	Fiume Sciola e F. di Vaccara	Chiascio	Fossato di Vico, Gualdo Tadino	Dallo Sbocco alle sue sorgenti
171	F. Rigo	Rio di Fossato	Sciola	Fossato di Vico	Dallo sbocco a Km 1 a monte della Via Flaminia
174	T. Rasina	T. Rasina	L. di Valfabbrica	Valfabbrica, Gualdo Tadino, Gubbio	Dallo sbocco fino a Sant'Antonio della Rasina
175	T. Feo	F. Feo	Rasina	Gualdo Tadino	Dallo sbocco per Km 2 a monte di San Rocco presso Gualdo Tadino
176	T. Arone	T. Arrone	Rasina	Valfabbrica, Gualdo Tadino	Dallo sbocco per Km 6 verso monte
177	Rio Risacco	F. di Risacco	Chiascio	Valfabbrica,	Dallo sbocco per Km 2.5 verso monte

(1) Il Toponimo si riferisce alla Carta Catastale Regionale scala 1:5,000 in mancanza di toponimo su cartografia I.G.M. 1:100,000 e 1:25,000.

N°	Denominazione		Foce o Sbocco	Comuni toccati o attraversati	Limiti entro i quali si ritiene vincolato il corso d'acqua
	Toponimo Attuale	Toponimo al 1917			
178	Rio Grande	Rio Grande	Chiascio	Valfabbrica, Assisi	Dallo sbocco a Km 4 a monte della confluenza col Rio Bionda
179	Rio Bionda	Rio Bionda	Rio Grande	Valfabbrica	Dallo sbocco alla confluenza del rio che scende da Poggio Morico
180	F. Rigo	F. Biaggiano e Rio di Rufole	Chiascio	Assisi	Dallo sbocco fin presso C. Bagnara
181	T. Tescio	T. Tescio	Chiascio	Bastia, Assisi	Dallo sbocco alla Madonna dei Tre Fossi
183	F. Marchetto	F. di Armezzano	Tescio	Assisi	Dallo sbocco fino alla confluenza sotto C. Caparrocchi
184	Fiume Topino	Fiume Topino	Chiascio	Bettona, Cannara, Spello, Bevagna, Foligno, Valtopina, Nocera Umbra	Dallo sbocco a Km 2.5 a monte di Bagnara
185	T. Ose, F. Renaro	F. Ose e del Renaio	Topino	Bettona, Assisi, Spello	Dallo sbocco fin sotto C. Gabbiano Vecchio
187	T. Chiona	T. Chiona	Topino	Foligno, Spello	Dallo sbocco alla confluenza col rio che scende da nord di Colle Pino
188	F. dell'Anna	F. di Lanna	Topino	Valtopina, Spello, Assisi	Dallo sbocco alla confluenza col rio che scende a sud di Notiano
189	il Rio	F. Rio	Topino	Valtopina	Dallo sbocco per Km 3.5 verso monte
190	T. Caldognola	T. Caldognola	Topino	Nocera Umbra, Gualdo Tadino	Dallo sbocco fino alla confluenza sita sotto e ad ovest di Biagio
192	Rio Fergia	Rio Fercia	Caldognola	Nocera Umbra, Gualdo Tadino	Dallo sbocco alle sue sorgenti
193	F. la Vena	F. dei Bagni	Topino	Nocera Umbra	Dallo sbocco fino alla confluenza col rio che scende da Cassignano
194	Rio di Capodacqua	Rio Roveggiano e Aprile	Topino	Valtopina, Foligno	Dallo sbocco a Km 2.5 a monte della confluenza col F. della Valle
196	F. della Valle	F. della Valle	Rio di Capodacqua	Foligno	Dallo sbocco alla confluenza col rio che scende a nord di Collelungo
197	Fiume Menotre	Fiume Menotre e F. di Orzano	Topino	Foligno, Sellano	Dallo sbocco fino alla confluenza del rio che scende a sud di Cervara
198	F. di Piè di Cammoro	F. delle Caverne	Menotre	Sellano	Dallo sbocco alla confluenza del rio che scende a sud di Cammoro
201	F. Renaro	T. Renaro	Topino	Foligno	Dallo sbocco alla sua biforcazione sotto M. Aguzzo

N°	Denominazione		Foce o Sbocco	Comuni toccati o attraversati	Limiti entro i quali si ritiene vincolato il corso d'acqua
	Toponimo Attuale	Toponimo al 1917			
202	Fiume Timia, T. Teverone e T. Maroggia	Fiume Timia, T. Teverone e T. Maroggia	Topino	Cannara, Bevagna, Montefalco, Trevi, Spoleto, Foligno, Acquasparta	Dallo sbocco alla confluenza a Km 1 a sud di Macerino
203	Fiume Clitunno	Fiume Meandro e Clitunno	Timia	Foligno, Campello sul Clitunno, Trevi	Tutto il corso fino alle sue sorgenti.
204	F. Alveolo	F. Alviolo	Clitunno	Foligno, Trevi	Tutto il suo corso
206	F. di Pettino	T. Rio di Forcadura e Pettia	spaglia	Campello, Spoleto	Da S. Maria delle Grazie, dove spaglia, per Km 6.5 verso monte
207	F. Cortaccione	Controfosso di S. Giacomo e F. Cortaccione	Maroggia	Spoleto	Dallo sbocco fin sotto Eggi per il ramo destro e fin sotto Borgiano per quello sinistro
208	T. Spina	T. Spina	Cortaccione	Spoleto, Campello	Dallo sbocco fino a Km 1 a monte della confluenza in ciascuno dei due rami in cui si divide
209	T. Tessino	T. Tissino di Spoleto	Maroggia	Spoleto	Dallo sbocco a Km 1.5 a monte della confluenza col fosso che scende da Pincano
218	F. Tatarena	T. Tatarena	Maroggia	Trevi, Castel Ritaldi, Spoleto, Montefalco	Dallo sbocco alla confluenza del rio che scende da Pian della Noce
219	F. Caciolfo	F. Cacciolfo	Tatarena	Spoleto	Dallo sbocco per Km 4 verso monte
221	F. Rovicciano	F. Rucciano	Tatarena	Castel Ritaldi, Spoleto, Montefalco	Dallo sbocco alla confluenza col rio che scende da C. Colle Rosso
223	Alveo di Montefalco	Alveo di Montefalco	Teverone	Montefalco, Bevagna, Foligno	Dallo sbocco a Km 1.5 a monte di San Luca
225	T. Attone	T. Lattone	Timia	Cannara, Bevagna, Gualdo Cattaneo, Montefalco	Dallo sbocco fino alla confluenza sotto Casa S. Umamo
228	F. Sambro	T. Lambro	Topino	Bettona, Cannara,	Dallo sbocco alla confluenza col rio che scende da S. Vito
231	T. Puglia	T. Puglia	Tevere	Collazzone, Deruta, Gualdo Cattaneo, Massa Martana, Giano dell'Umbria	Dallo sbocco fin sotto Viepri Vecchio ad est
235	T. Pugliola	T. Pugliola	Puglia	Gualdo Cattaneo, Montefalco, Giano dell'Umbria	Dallo sbocco fin sotto Moriano
242	F. di Piedicolle	F. Baccarello	Tevere	Collazzone	Dallo sbocco fin sotto Piedicolle ad est
243	F. di Pantalla	F. di Pantalla	Tevere	Todi, Collazzone	Dallo sbocco alla confluenza col rio che scende da Ripaioli

N°	Denominazione		Foce o Sbocco	Comuni toccati o attraversati	Limiti entro i quali si ritiene vincolato il corso d'acqua
	Toponimo Attuale	Toponimo al 1917			
244	Rio Bagno e F. di Petrora	T. Rio Bagno e F. di Petrora	Tevere	Todi, Gualdo Cattaneo	Dallo sbocco a Km 1.5 a monte della confluenza col fosso che scende fra Lornano e Loreto
245	F. di Cacciano	F. di Cacciano	Rio Bagno	Todi, Gualdo Cattaneo	Dallo sbocco alla confluenza del rio che scende a sud del Castello di Spaltara
246	F. Rio	T. Rio	Tevere	Todi	Dallo sbocco alla confluenza del rio che scende da C. Pugliano
250	T. Naia	T. Naia	Tevere	Todi, Massa Martana, Acquasparta, Montecastrilli	Fino al confine comunale di San Gemini
251	F. di Massa e di Castelrinaldi	F. di Massa e di Castel Rinaldi	Naia	Acquasparta, Todi, Massa Martana	Dallo sbocco a Km 1 a monte della confluenza sotto Castelrinaldi
252	F. Tribio	F. Tribio	F. di Massa e Castelrinaldi	Massa Martana	Dallo sbocco a Km 3 a monte della confluenza col F. Braccone
258	T. Arnata	T. Arnata	Naia	Todi, Avigliano, Montecastrilli	Dallo sbocco fin sotto Collesecco a sud
260	F. Chiugena	F. Chiuseno	Lago di Corbara	Baschi, Todi	Dallo sbocco fino alla confluenza del rio che scende ad est di Collelungo
265	F. di S. Lorenzo	T. di S. Lorenzo e Rigo	Tevere	Baschi, Montecchio	Dallo sbocco fino alla biforcazione sotto Tenaglie a nord
266	F. della Cucina	F. della Cucina	S. Lorenzo	Baschi, Montecchio	Dallo sbocco a Km 2 a monte della confluenza in ciascuno dei due rami in cui si divide
267	F. della Valle	F. Carpegno e della Valle	Lago di Alviano	Montecchio, Guardea	Dallo sbocco alla confluenza del rio che scende da Poggio
268	F. Piaggia	T. Sant'Angelo	Tevere	Alviano, Guardea	Dallo sbocco a Km 1 a monte della strada Alviano - Guardea
269	F. Pescara	F. Porciato e Molinaccio	Tevere	Lugnano in Teverina, Alviano	Dallo sbocco a Km 1 a monte della strada Lugnano - Alviano
273	Rio Grande	F. Grande	Tevere	Penna in Teverina, Amelia, Guardea, Montecastrilli, Baschi, Avigliano, Montecchio	Dallo sbocco a Km 2 dalla strada Collelungo - Melezzole
274	F. di Macchie	F. di Macchie	Rio Grande	Amelia	Dallo sbocco alla confluenza col rio che scende da Pod. la Calce
279	F. Sassone	F. delle Streghe	Fratta	Amelia	Dal confine di Regione fino alla strada Narni - Amelia
280	F. Fratta	F. Camartana	Tevere	Amelia, Narni	Dallo sbocco fino alla strada Narni - Amelia

N°	Denominazione		Foce o Sbocco	Comuni toccati o attraversati	Limiti entro i quali si ritiene vincolato il corso d'acqua
	Toponimo Attuale	Toponimo al 1917			
281	Fiume Nera	Fiume Nera	Tevere	Narni, Terni, Arrone, Montefranco, Ferentillo, Scheggino, S. Anatolia di Narco, Vallo di Nera, Cerreto di Spoleto, Preci	Dallo sbocco fino al confine di Regione
283	F. Calamone	T. Calamone	Nera	Narni	Dallo sbocco alla confluenza del rio che scende sotto Casanova
284	T. Caldaro	T. Cardaro	Nera	Narni, Sangemini, Montecastrilli	Dallo sbocco a Km 1 a nord della confluenza col rio che scende a sud di Quadrelli
288	T. Tescino	T. Tescino di Terni	Nera	Terni, Ferentillo, Spoleto	Dallo sbocco al ponte della strada Terni - Spoleto sotto Torrecola
289	T. Serra	F. Serra	Tescino	Terni	Dallo sbocco fino alla confluenza del rio che scende ad ovest di Castagnacupa
290	F. Cecalocco	F. Ceccaloco	Tescino	Spoleto	Dallo sbocco per Km 3.5 verso monte
291	F. Ancaiano	F. Ancajano	Nera	Ferentillo, Spoleto	Dallo sbocco fin sotto Ancaiano ad est
292	F. Pontuglia	F. Pontuglia	Nera	Scheggino	Dallo sbocco per Km 2.5 verso monte
293	F. di Rocca Gelli	F. di Rocca Gelli o delle Caldarelle	Nera	Vallo di Nera	Dallo sbocco fin sotto Meggiano ad est
294	Fiume Vigi	Fiume Vigi	Nera	Cerreto di Spoleto, Sellano, Foligno	Dallo sbocco al confine di Regione
298	il Rio	Rio Freddo	Nera	Preci	Dallo sbocco al confine di Regione
300	F. Campiano	F. Campiano	Nera	Preci, Norcia	Dallo sbocco fino alla confluenza del rio fra Campi e Campi Vecchio
301	Valle di S. Lazzaro	Valle di S. Cazzaro	Nera	Preci	Dallo sbocco fin sotto Collazzoni ad est
302	Fiume Corno	Fiume Corno	Nera	Cerreto, Norcia, Cascia, Monteleone di Spoleto	Dallo sbocco al confine di Regione
304	Fiume Sordo	Fiume Sordo e F. Torbidone	Corno	Norcia	Tutto il suo corso
306	T. Pescia	T. Pescia	spaglia	Norcia	Dalla piana di S. Scolastica, dove spaglia, a Km 1 a monte di Pescia
317	T. Tissino	T. Tissino di Ponte	Nera	Cerreto di Spoleto, Poggiodomo	Dallo sbocco alla confluenza sita sotto la Forchetta d'Usigni
321	F. di Monterivoso	T. di Monte Rivoso	Nera	Ferentillo	Dallo sbocco fino alla confluenza del rio che scende dal Salto del Cieco

N°	Denominazione		Foce o Sbocco	Comuni toccati o attraversati	Limiti entro i quali si ritiene vincolato il corso d'acqua
	Toponimo Attuale	Toponimo al 1917			
322	F. di Rosciano	F. di Polino	Nera	Arrone, Polino	Dallo sbocco fin sotto Polino a nord
323	Fiume Velino	Fiume Velino	Nera	Terni	Dallo sbocco al punto in cui esce di Regione
324	Lago di Piediluco	Lago di Piediluco	Velino	Terni	Tutto lo specchio d'acqua
325	F. di Leonessa	F. di Labro e di Fuscello	Piediluco	Terni	Dallo sbocco al confine di Regione
326	F. dei Melaci	F. dei Melaci	F. di Leonessa	Arrone	Dallo sbocco alla sua biforcazione
362	F. di Stroncone	F. di Stroncone	Nera	Terni, Stroncone	Dallo sbocco alla biforcazione sotto Colle Streppare
363	T. Aia	T. Aia di Narni e Finocchieto	Nera	Narni, Stroncone	Dallo sbocco al confine di Regione
364	F. di Vasciano	F. di Vasciano	Aia	Stroncone, Narni	Dallo sbocco al confine di Regione
367	F. Sanguinaro	F. di Ponte Sanguinaro	Nera	Narni	Dallo sbocco fino a Km 1 a monte di Ponte Sanguinaro
368	F. Vallefredda	F. Vallefredda	Tevere	Otricoli, Narni	Dal confine regionale fin sotto Osero
369	T. L'Aia	T. Aia di Otricoli	Tevere	Otricoli, Narni	Dal confine regionale a Km 1.5 a monte della confluenza presso Poggio
370	F. Primalaia	F. Aia di Schifanoia	L'Aia	Otricoli, Narni	Dallo sbocco a Km 1 a monte della confluenza col fosso che scende da Schifanoia
416	T. Tresa (1)	T. Tresa	Trasimeno	Castiglione del Lago, Città della Pieve, Paciano, Panicale	Dal confine di Regione fino alla confluenza del rio che scende da Cerreto
417	Rigo Maggiore (1)	Rio Maggiore	Trasimeno	Castiglione del Lago	Dallo sbocco fino alla confluenza sotto ed a sud di S. Cristoforo
419	F. Moiano(1)	F. Mojano	Trasimeno	Città della Pieve	Dallo sbocco alla confluenza del rio che scende da sud di Selve
441	L'Aiso (2)	Abisso	Emissario la Forma	Bevagna	Tutto lo specchio d'acqua
442	F. la Forma	F. la Forma	Topino	Bevagna	Tutto il suo corso
443	Lago Alto (2)	Lago	F. Massa e di Castellaraldi	Acquasparta, Massa Martana	Tutto lo specchio d'acqua

(1) Attualmente il corso del T. Tresa del Rigo Maggiore e del F. Moiano, è stato deviato tramite canale artificiale nel Lago Trasimeno.

(2) Piccoli, ma interessanti, laghetti naturali di origine artesiani.

N°	Denominazione		Foce o Sbocco	Comuni toccati o attraversati	Limiti entro i quali si ritiene vincolato il corso d'acqua
	Toponimo Attuale	Toponimo al 1917			
444	Lago di Corbara (1)	inesistente	Tevere	Orvieto, Baschi, Todi.	Tutto lo specchio d'acqua
445	Lago di Alviano (2)	inesistente	Tevere	Guarda, Alviano	Tutto lo specchio d'acqua
446	Lago di S. Liberato (3)	inesistente	Nera	Narni	Tutto lo specchio d'acqua
447	Lago di Recentino (4)	inesistente	L'Aia	Narni	Tutto lo specchio d'acqua
448	Lago di Firenzuola (5)	inesistente	Maroggia	Spoletto, Acquasparta	Tutto lo specchio d'acqua
449	Lago di Valfabbrica (6)	inesistente	Chiascio	Valfabbrica, Gubbio	Tutto lo specchio d'acqua
<b>VERSANTE ADRIATICO</b>					
424	T. Sentino	T. Sentino	Adriatico per Esino	Scheggia, Gubbio	Dal confine di Regione fino alle sue sorgenti
425	Rio Freddo	F. Montecucco	Sentino	Scheggia, Costacciaro	Tutto il tratto che è confine di Regione
428	T. Candigliano	T. Candigliano	Adriatico per Metauro	Città di Castello	Per i due tratti in cui è confine di Regione, a valle della confluenza col F. di S. Andrea
429	T. Burano	T. Burano	Adriatico per Candigliano	Gubbio	Dal confine di Regione alla confluenza col rio che scende da S. Margherita
432	T. Certano e F. di Morena	T. Certano e Morinicchia	Burano	Pietralunga, Gubbio	Dal confine di Regione alla confluenza col rio che scende sotto e a sud di Villafranca
433	F. Burano e F. di Salia	F di Burano e di Lisciano	Certano	Gubbio	Dallo sbocco a Km 1.5 a monte della confluenza in ciascuno dei due rami in cui si divide e che comprendono Pod. Del Poggio

- (1) Lago artificiale creato dallo sbarramento del Fiume Tevere in loc. Corbara.
- (2) Lago artificiale creato dallo sbarramento del Fiume Tevere in loc. Stazione di Alviano.
- (3) Lago artificiale creato dallo sbarramento del Fiume Nera in loc. San Liberato.
- (4) Lago artificiale creato dallo sbarramento del T. L'Aia in loc. C. Ponte dell'Aia.
- (5) Lago artificiale creato dallo sbarramento del T. Maroggia in loc. Arezzo.
- (6) Lago artificiale creato dallo sbarramento del Fiume Chiascio in loc. La Barcaccia.